








CONVENÇÕES CARTOGRÁFICAS

-  VIAS
-  HIDROGRAFIA
-  LIMITE MUNICIPAL

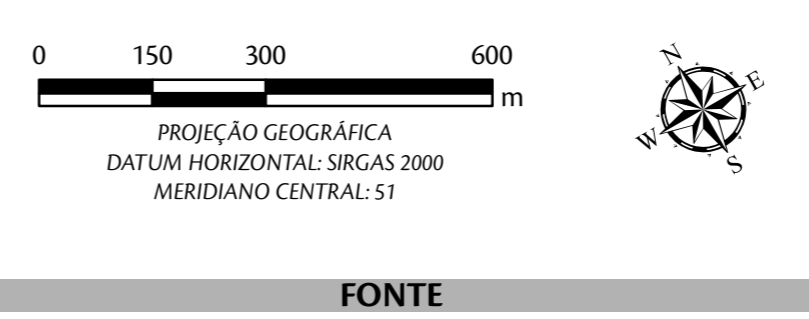
LEGENDA

-  Propriedades Intersectadas
-  Limites das Propriedades
-  Linha de Transmissão 500kV Marimbondo II-Assis
-  Área de Influência Direta / Faixa de Servidão - 60m

LOCALIZAÇÃO DA ÁREA



PARÂMETROS CARTOGRÁFICOS



FONTE

- Linha de Transmissão 500kV Marimbondo II-Assis: INCOMISA, 2013;
- Hidrografia, Vias, Limite Municipal, Limite Estadual: IBGE, 2011;
- Propriedades Intersectadas: AMBIENTARE, 2013;
- Limites das Propriedades: AVALICON, 2013;
- Área de Influência Direta - Meio Físico, Biótico e Socioeconômico, Faixa de Servidão: AMBIENTARE, 2013;
- Ortoimagens: ALTAIS; aerolevanteamento à laser, realizado entre 17 e 21 de julho de 2013, sensor LEICA ALS 60, resolução espacial 0,2mC.

EMPREENDEDOR / CLIENTE



TRANSMISSÃO MINEIRA
TRANSMISSORA



ambientare
soluções em meio ambiente

PROJETO
LINHA DE TRANSMISSÃO 500kV MARIMBONDO II ASSIS

TEMA
PROPRIEDADES INTERSECTADAS
ÁREA DE INFLUÊNCIA DIRETA
ARTICULAÇÕES 37, 38 E 39

ESCALA	DESENHO	PRODUTO
1:20.000	Renata Maciel Eng. Ambiental CREA 17115/D-DF	LT-MA-28-XIII
DATA		
DEZEMBRO/2013		