
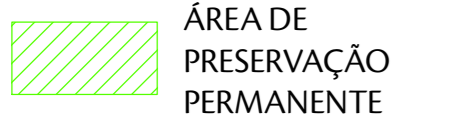

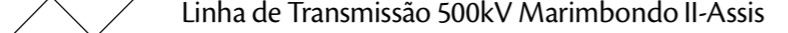




CONVENÇÕES CARTOGRÁFICAS

-  DRENAGENS
-  ÁREA DE PRESERVAÇÃO PERMANENTE
-  LIMITE MUNICIPAL

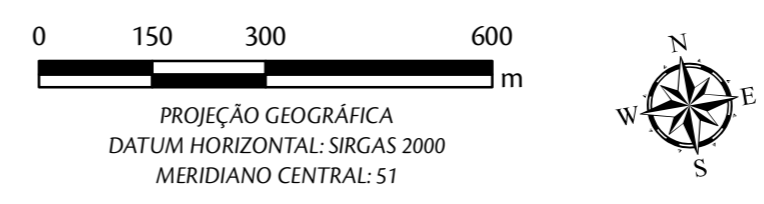
LEGENDA

-  Linha de Transmissão 500kV Marimondo II-Assis
-  Área de Influência Direta / Faixa de Servidão - 60m
- Cobertura Vegetal**
-  Floresta Estacional Semidecidual - Estágio Inicial

LOCALIZAÇÃO DA ÁREA



PARÂMETROS CARTOGRÁFICOS



FONTE

- Linha de Transmissão 500kV Marimondo II-Assis: INCOMISA, 2013;
- Hidrografia, Limite Estadual, Limite Municipal, Vias: IBGE, 2011;
- Área de Influência Direta - Meio Físico, Biótico e Socioeconômico, Faixa de Servidão: AMBIENTARE, 2013;
- Cobertura Vegetal: AMBIENTARE, 2013;
- Ortoimagens: ALTAIS; aerolevantamento à laser, realizado entre 17 e 21 de julho de 2013, sensor LEICA ALS 60, resolução espacial 0,2m.

EMPREENDEDOR / CLIENTE



EXECUÇÃO



PROJETO

LINHA DE TRANSMISSÃO 500kV MARIMONDO II ASSIS

TEMA
COBERTURA VEGETAL
ÁREA DE INFLUÊNCIA DIRETA
ARTICULAÇÕES 25, 26 e 27

ESCALA	DESENHO	PRODUTO
1:20.000	Renata Maciel Eng. Ambiental CREA 17115/D-DF	LT-MA-25-IX
DATA	DEZEMBRO/2013	