
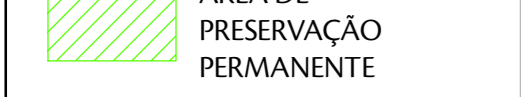






CONVENÇÕES CARTOGRÁFICAS

-  DRENAGENS
-  ÁREA DE PRESERVAÇÃO PERMANENTE
-  LIMITE MUNICIPAL


LEGENDA

-  Linha de Transmissão 500kV Marimbondo II-Assis
-  Área de Influência Direta / Faixa de Serviço - 60m
- Uso e Ocupação do Solo**
-  Floresta Estacional Semidecidual - Estágio Inicial

LOCALIZAÇÃO DA ÁREA



PARÂMETROS CARTOGRÁFICOS



FONTE

- Linha de Transmissão 500kV Marimbondo II-Assis: INCOMISA, 2013;
- Vias, Hidrografia, Limite Municipal, Limite Estadual: IBGE, 2011;
- Área de Influência Direta - Meio Físico, Biótico e Socioeconômico, Faixa de Serviço: AMBIENTARE, 2013;
- Cobertura Vegetal: AMBIENTARE, 2013;
- Ortoimagens: ALTAIS; aerolevantamento à laser, realizado entre 17 e 21 de julho de 2013, sensor LEICA ALS 60, resolução espacial 0,2m.C.

EMPREENDEDOR / CLIENTE



PROJETO

LINHA DE TRANSMISSÃO 500kV MARIMBONDO II ASSIS

TEMA
COBERTURA VEGETAL
ÁREA DE INFLUÊNCIA DIRETA
ARTICULAÇÕES 10, 11 e 12

ESCALA

1:20.000

DATA

DEZEMBRO/2013

DESENHO

Renata Maciel
Eng. Ambiental
CREA 17115/D-DF

EXECUÇÃO



PRODUTO

LT-MA-25-IV