







CONVENÇÕES CARTOGRÁFICAS

-  DRENAGENS
-  ÁREA DE PRESERVAÇÃO PERMANENTE

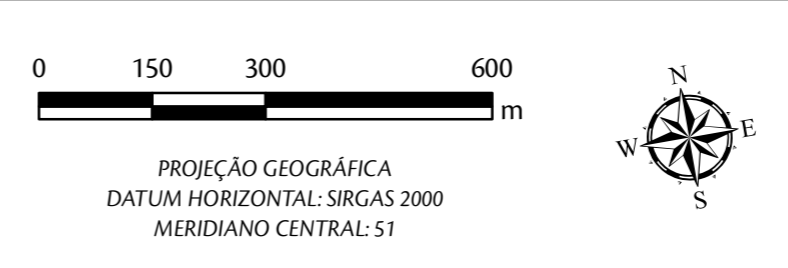
LEGENDA

-  Linha de Transmissão 500kV Marimbondo II-Assis
 -  Área de Influência Direta / Faixa de Servidão - 60m
- Cobertura Vegetal**
-  Floresta Estacional Semidecidual - Estágio Inicial
 -  Floresta Estacional Semidecidual - Estágio Médio

LOCALIZAÇÃO DA ÁREA



PARÂMETROS CARTOGRÁFICOS



FONTE

- Linha de Transmissão 500kV Marimbondo II-Assis: INCOMISA, 2013;
- Hidrografia, Limite Estadual, Vias: IBGE, 2011;
- Área de Influência Direta - Meio Físico, Biótico e Socioeconômico, Faixa de Servidão: AMBIENTARE, 2013;
- Cobertura Vegetal: AMBIENTARE, 2013;
- Ortoimagens: ALTAIS, aerolevantamento à laser, realizado entre 17 e 21 de julho de 2013, sensor LEICA ALS 60, resolução espacial 0,2m.C.

EMPREENDEDOR / CLIENTE



EXECUÇÃO



PROJETO

LINHA DE TRANSMISSÃO 500kV MARIMBONDO II ASSIS

TEMA
COBERTURA VEGETAL
ÁREA DE INFLUÊNCIA DIRETA
ARTICULAÇÕES 28, 29 e 30

ESCALA	DESENHO	PRODUTO
1:20.000	Renata Maciel Eng. Ambiental CREA 17115/D-DF	LT-MA-25-X
DATA		
DEZEMBRO/2013		