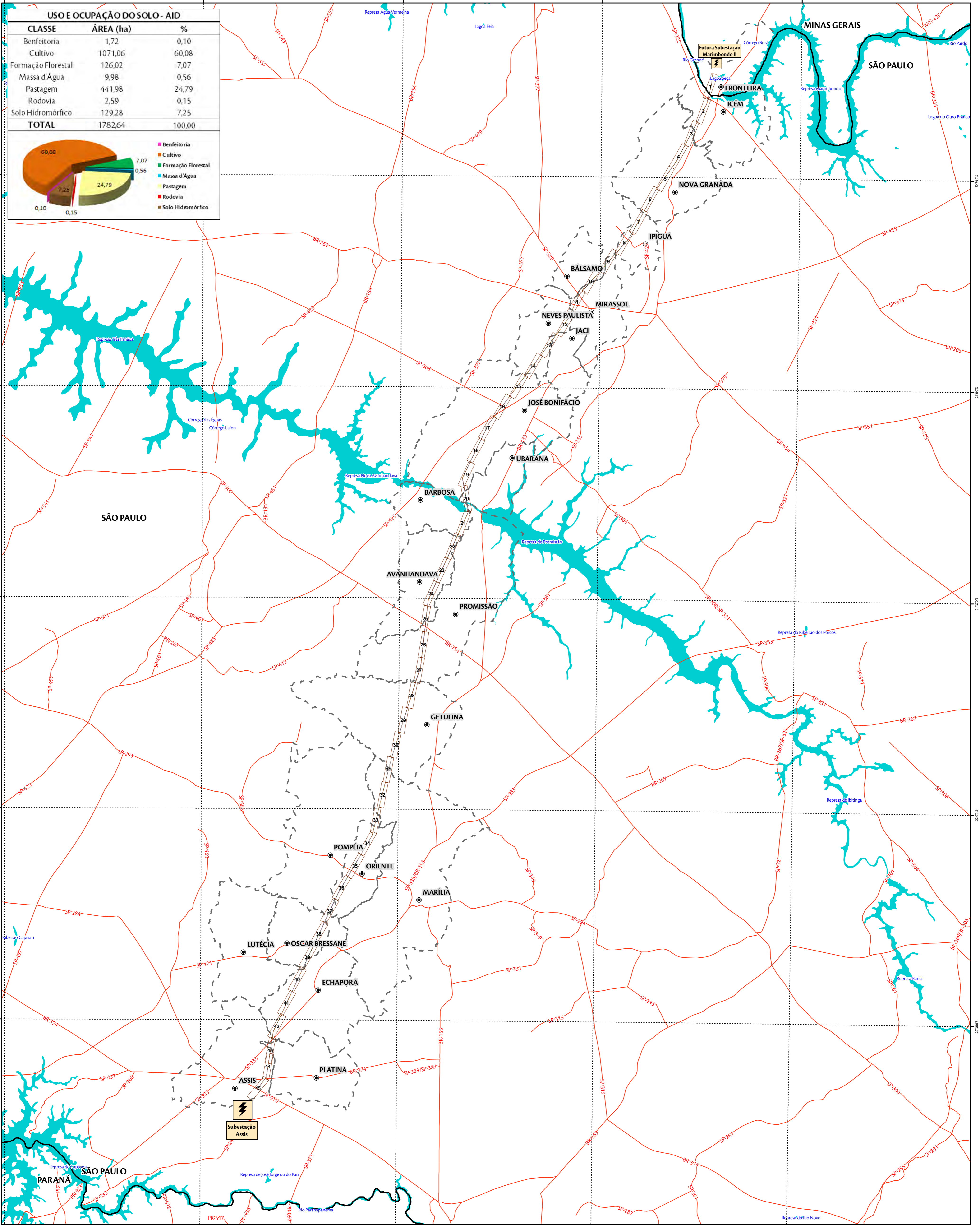
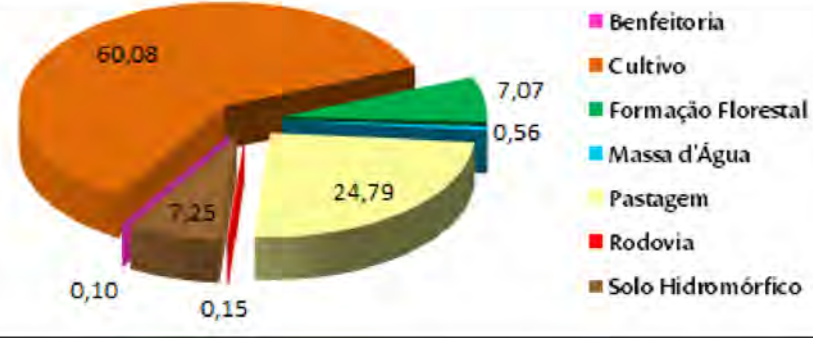


USO E OCUPAÇÃO DO SOLO - AID		
CLASSE	ÁREA (ha)	%
Benfeitoria	1,72	0,10
Cultivo	1071,06	60,08
Formação Florestal	126,02	7,07
Massa d'Água	9,98	0,56
Pastagem	441,98	24,79
Rodovia	2,59	0,15
Solo Hidromórfico	129,28	7,25
<b>TOTAL</b>	<b>1782,64</b>	<b>100,00</b>



**CONVENÇÕES CARTOGRÁFICAS**

- SEDES MUNICIPAIS
- LIMITE ESTADUAL
- - - LIMITE MUNICIPAL
- MASSA D'ÁGUA
- VIAS


**LEGENDA**

- Subestações
  - Linha de Transmissão 500kV Marimbondo II-Assis
  - Área de Influência Direta / Faixa de Serviço - 60m
- Uso e Ocupação do Solo**
- Benfeitoria
  - Cultivo
  - Formação Florestal
  - Massa D'água
  - Pastagem
  - Rodovia
  - Solo Hidromórfico

**LOCALIZAÇÃO DA ÁREA**



**PARÂMETROS CARTOGRÁFICOS**



**FONTE**

- Linha de Transmissão 500kV Marimbondo II-Assis: INCOMISA, 2013;
- Hidrografia, Limite Municipal, Sedes Municipais, Limite Estadual: IBGE, 2011;
- Área de Influência Direta - Meio Físico, Biótico e Socioeconômico, Faixa de Serviço: AMBIENTARE, 2013;
- Uso e Ocupação do Solo: AMBIENTARE, 2013;
- Subestações: INCOMISA, 2013.

**EMPREENDEDOR / CLIENTE**



**EXECUÇÃO**



**PROJETO**

LINHA DE TRANSMISSÃO 500kV MARIMBONDO II ASSIS

**TEMA**  
USO E OCUPAÇÃO DO SOLO  
ÁREA DE INFLUÊNCIA DIRETA  
ARTICULAÇÃO GERAL

**ESCALA**  
1:950.000

**DATA**  
DEZEMBRO/2013

**DESENHO**  
Renata Maciel  
Eng. Ambiental  
CREA 17115/D-DF

**PRODUTO**  
LT-MA-23