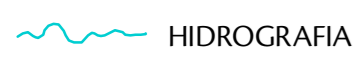

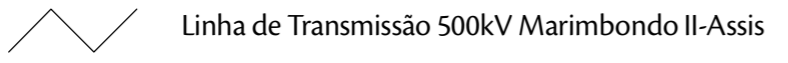








CONVENÇÕES CARTOGRÁFICAS

-  HIDROGRAFIA
-  LIMITE MUNICIPAL

LEGENDA

-  Linha de Transmissão 500kV Marimbondo II-Assis
 -  Área de Influência Direta / Faixa de Servidão - 60m
- Uso e Ocupação do Solo**
-  Cultivo
 -  Formação Florestal
 -  Massa Dagua
 -  Pastagem
 -  Solo Hidromorfo

LOCALIZAÇÃO DA ÁREA



PARÂMETROS CARTOGRÁFICOS

0 150 300 600 m

PROJEÇÃO GEOGRÁFICA
DATUM HORIZONTAL: SIRGAS 2000
MERIDIANO CENTRAL: 51

FONTE

- Linha de Transmissão 500kV Marimbondo II-Assis: INCOMISA, 2013;
- Hidrografia, Limite Municipal, Limite Estadual, Vias: IBGE, 2011;
- Área de Influência Direta - Meio Físico, Biótico e Socioeconômico, Faixa de Servidão: AMBIENTARE, 2013;
- Uso e Ocupação do Solo: AMBIENTARE, 2013;
- Ortoimagens: ALTAIS, aerolevanteamento à laser, realizado entre 17 e 21 de julho de 2013, sensor LEICA ALS 60, resolução espacial 0,2m.C.

EMPREENDEDOR / CLIENTE



**TRÂNGULO MINEIRO
TRANSMISSÃO**



ambientare
soluções em meio ambiente

PROJETO

LINHA DE TRANSMISSÃO 500kV MARIMBONDO II ASSIS

TEMA

USO E OCUPAÇÃO DO SOLO

ÁREA DE INFLUÊNCIA DIRETA
ARTICULAÇÕES 40, 41 e 42

ESCALA	DESENHO	PRODUTO
1:20.000	Renata Maciel Eng. Ambiental CREA 17115/D-DF	LT-MA-23-XIV
DATA		
DEZEMBRO/2013		