











CONVENÇÕES CARTOGRÁFICAS

-  HIDROGRAFIA

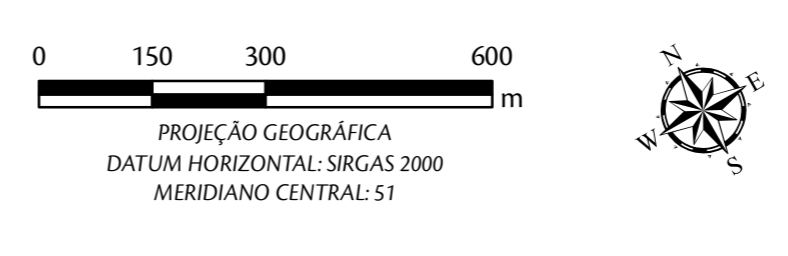
LEGENDA

-  Linha de Transmissão 500kV Marimbondo II-Assis
 -  Área de Influência Direta / Faixa de Servidão - 60m
- Uso e Ocupação do Solo**
-  Benfeitoria
 -  Cultivo
 -  Formação Florestal
 -  Massa Dagua
 -  Pastagem
 -  Rodovia
 -  Solo Hidromorfo

LOCALIZAÇÃO DA ÁREA



PARÂMETROS CARTOGRÁFICOS



FONTE

- Linha de Transmissão 500kV Marimbondo II-Assis: INCOMISA, 2013;
- Hidrografia, Limite Estadual: IBGE, 2011;
- Área de Influência Direta - Meio Físico, Biótico e Socioeconômico, Faixa de Servidão: AMBIENTARE, 2013;
- Uso e Ocupação do Solo: AMBIENTARE, 2013;
- Ortoimagens: ALTAIS; aerolevantamento à laser, realizado entre 17 e 21 de julho de 2013, sensor LEICA ALS 60, resolução espacial 0,2m.C.

EMPREENDEDOR / CLIENTE



EXECUÇÃO



PROJETO

LINHA DE TRANSMISSÃO 500kV MARIMBONDO II ASSIS

TEMA

USO E OCUPAÇÃO DO SOLO
ÁREA DE INFLUÊNCIA DIRETA
ARTICULAÇÕES 34, 35 e 36

ESCALA

1:20.000

DATA

DEZEMBRO/2013

DESENHO

Renata Maciel
Eng. Ambiental
CREA 17115/D-DF

PRODUTO

LT-MA-23-XII