








CONVENÇÕES CARTOGRÁFICAS

-  VIAS
-  HIDROGRAFIA
-  LIMITE MUNICIPAL


LEGENDA

-  Linha de Transmissão 500kV Marimbondo II-Assis
-  Área de Influência Direta / Faixa de Servidão - 60m
- Classes de Aptidão Agrícola**
-  1aBC - Terras com aptidão regular para lavouras no sistema de manejo A (primitivo), e aptidão boa para lavouras nos sistemas de manejo B (semidesenvolvido) e C (desenvolvido).
-  3(ab) - Terras com aptidão restrita para lavouras nos sistemas de manejo A (primitivo) e B (semidesenvolvido).

LOCALIZAÇÃO DA ÁREA



PARÂMETROS CARTOGRÁFICOS



FONTE

- Linha de Transmissão 500kV Marimbondo II-Assis: INCOMISA, 2013;
- Hidrografia, Limite Municipal, Limite Estadual: IBGE, 2011;
- Área de Influência Direta - Meio Físico, Biótico e Socioeconômico, Faixa de Servidão: AMBIENTARE, 2013;
- Aptidão Agrícola: adap. AMBIENTARE, 2013;
- Ortoimagens: ALTAIS; aerolevanteamento à laser, realizado entre 17 e 21 de julho de 2013, sensor LEICA ALS 60, resolução espacial 0,2mC.

EMPREENDEDOR / CLIENTE



EXECUÇÃO



PROJETO

LINHA DE TRANSMISSÃO 500kV MARIMBONDO II ASSIS

TEMA
APTIDÃO AGRÍCOLA
ÁREA DE INFLUÊNCIA DIRETA
ARTICULAÇÕES 13, 14 e 15

ESCALA	DESENHO	PRODUTO
1:20.000	Renata Maciel Eng. Ambiental CREA 17115/D-DF	LT-MA-16-V
DATA		
DEZEMBRO/2013		