







**CONVENÇÕES CARTOGRÁFICAS**

-  HIDROGRAFIA
-  VIAS


**LEGENDA**

-  Linha de Transmissão 500kV Marimondo II-Assis
-  Área de Influência Direta / Faixa de Servidão - 60m
-  1aBC - Terras com aptidão regular para lavouras no sistema de manejo A (primitivo), e aptidão boa para lavouras nos sistemas de manejo B (semidesenvolvido) e
-  3(ab) - Terras com aptidão restrita para lavouras nos sistemas de manejo A (primitivo) e B

**LOCALIZAÇÃO DA ÁREA**



**PARÂMETROS CARTOGRÁFICOS**



**FONTE**

- Linha de Transmissão 500kV Marimondo II-Assis: INCOMISA, 2013;
- Vias, Hidrografia, Limite Estadual: IBGE, 2011;
- Área de Influência Direta - Meio Físico, Biótico e Socioeconômico, Faixa de Servidão: AMBIENTARE, 2013;
- Aptidão Agrícola: adap. AMBIENTARE, 2013;
- Ortoimagens: ALTAIS, aerolevantamento à laser, realizado entre 17 e 21 de julho de 2013, sensor LEICA ALS 60, resolução espacial 0.2m/c.

**EMPREENDEDOR / CLIENTE**



**EXECUÇÃO**



**PROJETO**

LINHA DE TRANSMISSÃO 500kV MARIMONDO II ASSIS

**TEMA**  
APTIDÃO AGRÍCOLA  
ÁREA DE INFLUÊNCIA DIRETA  
ARTICULAÇÕES 7, 8 e 9

**ESCALA**

1:20.000

**DATA**

DEZEMBRO/2013

**DESENHO**

Renata Maciel  
Eng. Ambiental  
CREA 17115/D-DF

**PRODUTO**

LT-MA-16-III