






CONVENÇÕES CARTOGRÁFICAS

-  HIDROGRAFIA
-  VIAS


LEGENDA

-  Linha de Transmissão 500kV Marimbondo II-Assis
-  Área de Influência Direta / Faixa de Serviço - 60m
-  LVd 3 - LVd text. med. rel. pl. e sond. + LVef text. med. rel.
-  PVaE 2 - PVaE text. med./arg. rel. sond. + LVef text. med. rel.
-  CXd - CXd text. med. rel. pl.

LOCALIZAÇÃO DA ÁREA



PARÂMETROS CARTOGRÁFICOS



FONTE

- Linha de Transmissão 500kV Marimbondo II-Assis: INCOMISA, 2013;
- Vias, Hidrografia, Limite Estadual: IBGE, 2011;
- Área de Influência Direta - Meio Físico, Biótico e Socioeconômico, Faixa de Serviço: AMBIENTARE, 2013;
- Pedologia: adap. IBGE, 2013;
- Ortoimagens: ALTAIS; aerolevamento à laser, realizado entre 17 e 21 de julho de 2013, sensor LEICA ALS 60, resolução espacial 0,2mC.

EMPREENDEDOR / CLIENTE



EXECUÇÃO



PROJETO

LINHA DE TRANSMISSÃO 500kV MARIMBONDO II ASSIS

TEMA

PEDOLOGIA
ÁREA DE INFLUÊNCIA DIRETA
ARTICULAÇÕES 16, 17 e 18

ESCALA

1:20.000

DATA

DEZEMBRO/2013

DESENHO

Renata Maciel
Eng. Ambiental
CREA 17115/D-DF

PRODUTO

LT-MA-14-VI