






CONVENÇÕES CARTOGRÁFICAS




- LOCALIDADES
- SEDES MUNICIPAIS
- LIMITE MUNICIPAL
- ~ HIDROGRAFIA
- VIAS

 Subestações

 Linha de Transmissão 500kV Marimbondo II-Assis

 Área de Influência Indireta - Meio Físico e Biótico (Raio de 5 km)

Classificação Pedológica

-  LVd 2 - LVd text. méd. rel. pl. e sond. + PVAe text. méd./arg. rel. sond. (GXe text. med. rel. pl.)
-  LVef - LVef text. méd. rel. pl. e sond. + PVAe text. méd./arg. rel. sond. (GXe text. med. rel. pl.)
-  PVAe 4 - PVAe text. méd./arg. rel. ond. + PVE text. arg. rel. ond. e fond. + RLe rel. ond. e fond. (GXe text. med. rel. pl. e sond.)


LOCALIZAÇÃO DA ÁREA



PARÂMETROS CARTOGRÁFICOS

0 1 2 4 km

PROJEÇÃO GEOGRÁFICA
DATUM HORIZONTAL: SIRGAS 2000
MERIDIANO CENTRAL: 51



FONTE

- Linha de Transmissão 500kV Marimbondo II-Assis: INCOMISA, 2013;
- Massa d'Água, Hidrografia, Sedes Municipais, Limite Municipal, Localidades, Área Urbana, Limite Estadual, Vias: IBGE, 2011;
- Área de Influência Indireta - Meio Físico e Biótico: AMBIENTARE, 2013;
- Pedologia: adap. IBGE, 2013;
- Subestações: INCOMISA, 2013.
- Imagens Digitalglobe; Licenciadas pelo Google Earth Pro, datadas entre 03/07/2006 e 31/10/2013, resolução espacial 0,5mC.

EMPREENDEDOR / CLIENTE		EXECUÇÃO	
 TRIANGULO MINEIRO TRANSMISSORA		 ambientare soluções em meio ambiente	
PROJETO			
LINHA DE TRANSMISSÃO 500kV MARIMBONDO II ASSIS			
TEMA			
PEDOLOGIA			
ÁREA DE INFLUÊNCIA INDIRETA - MEIO FÍSICO/BIÓTIPO			
ARTICULAÇÃO 5			
ESCALA	DESENHO	PRODUTO	
1:200.000	Renata Maciel Eng. Ambiental CREA 17115/D-DF	LT-MA-13-III	
DATA			
DEZEMBRO/2013			