
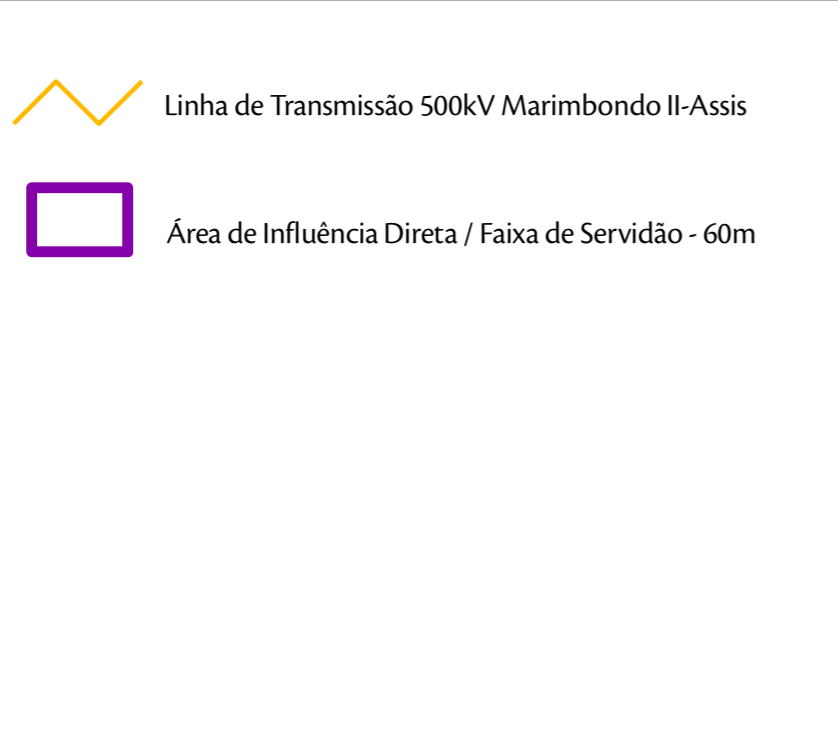


**CONVENÇÕES CARTOGRÁFICAS**




**LEGENDA**



**LOCALIZAÇÃO DA ÁREA**



**PARÂMETROS CARTOGRÁFICOS**



**FONTE**

- Linha de Transmissão 500kV Marimondo II-Assis: INCOMISA, 2013;
- Vias, Hidrografia, Limite Estadual: IBGE, 2011;
- Área de Influência Direta - Meio Físico, Biótico e Socioeconômico, Faixa de Serviço: AMBIENTARE, 2013;
- Ortoimagens: ALTAIS; aerolevantamento a laser, realizado entre 17 e 21 de julho de 2013, sensor LEICA ALS 60, resolução espacial 0,2m/c.

**EMPREENDEDOR / CLIENTE**



**EXECUÇÃO**



**PROJETO**

LINHA DE TRANSMISSÃO 500kV MARIMONDO II ASSIS

**TEMA**

ÁREA DE INFLUÊNCIA DIRETA - AID  
MEIO FÍSICO / BIÓTICO / SOCIOECONÔMICO  
ARTICULAÇÕES 16, 17 E 18

**ESCALA**

1:20.000

**DATA**

DEZEMBRO/2013

**DESENHO**

Renata Maciel  
Eng. Ambiental  
CREA 17115/D-DF

**PRODUTO**

LT-MA-07-VI