







CONVENÇÕES CARTOGRÁFICAS

-  VIAS
-  HIDROGRAFIA
-  LIMITE MUNICIPAL

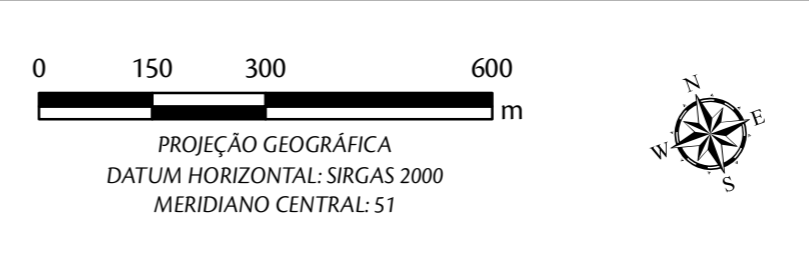
LEGENDA

-  Subestações
-  Linha de Transmissão 500kV Marimbondo II-Assis
-  Área de Influência Direta / Faixa de Servidão - 60m

LOCALIZAÇÃO DA ÁREA



PARÂMETROS CARTOGRÁFICOS



FONTE

- Linha de Transmissão 500kV Marimbondo II-Assis: INCOMISA, 2013;
- Hidrografia, Limite Municipal, Vias, Limite Estadual: IBGE, 2011;
- Área de Influência Direta - Meio Físico, Biótico e Socioeconômico, Faixa de Servidão: AMBIENTARE, 2013;
- Subestações: INCOMISA, 2013;
- Ortoimagens: ALTAIS, aerolevamento à laser, realizado entre 17 e 21 de julho de 2013, sensor LEICA ALS 60, resolução espacial 0,2m.

EMPREENDEDOR / CLIENTE



EXECUÇÃO



PROJETO

LINHA DE TRANSMISSÃO 500kV MARIMBONDO II ASSIS

TEMA

ÁREA DE INFLUÊNCIA DIRETA - AID
MEIO FÍSICO / BIÓTICO / SOCIOECONÔMICO
ARTICULAÇÕES 1, 2 E 3

ESCALA

1:20.000

DATA

DEZEMBRO/2013

DESENHO

Renata Maciel
Eng. Ambiental
CREA 17115/D-DF

PRODUTO

LT-MA-07-I