









CONVENÇÕES CARTOGRÁFICAS

-  HIDROGRAFIA
-  LIMITE MUNICIPAL

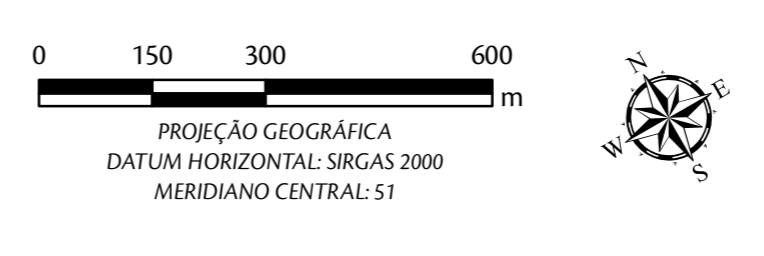
LEGENDA

- Alternativas de Traçado**
-  Linha de Transmissão - Alternativa 1 (Proposta ANEEL)
 -  Linha de Transmissão - Alternativa 5
 -  Linha de Transmissão - Alternativa 8
 -  Linha de Transmissão - Alternativa 6
 -  Linha de Transmissão - Alternativa 10
 -  Linha de Transmissão - Alternativa 15 (Final)

LOCALIZAÇÃO DA ÁREA



PARÂMETROS CARTOGRÁFICOS



FONTE

- Hidrografia, Limite Estadual: IBGE, 2011;
- Alternativas de Traçado: consórcio INCOMISA e TACTA, 2013;
- Ortoimagens: ALTAIS; aerolevantamento à laser, realizado entre 17 e 21 de julho de 2013, sensor LEICA ALS 60, resolução espacial 0,2m/c.

EMPREENDEDOR / CLIENTE



EXECUÇÃO



PROJETO

LINHA DE TRANSMISSÃO 500KV MARIMBONDO II ASSIS

TEMA

ALTERNATIVAS DE TRAÇADO
ARTICULAÇÕES 7, 8 E 9

ESCALA

1:20.000

DATA

DEZEMBRO/2013

DESENHO

Renata Maciel
Eng. Ambiental
CREA 17115/D-DF

PRODUTO

LT-MA-02-III