










**CONVENÇÕES CARTOGRÁFICAS**

-  HIDROGRAFIA
-  LIMITE MUNICIPAL


**LEGENDA**

-  Locais de Desvio de Fragmentos Florestais
- Alternativas de Traçado**
-  Linha de Transmissão - Alternativa 1 (Proposta ANEEL)
-  Linha de Transmissão - Alternativa 5
-  Linha de Transmissão - Alternativa 8
-  Linha de Transmissão - Alternativa 6
-  Linha de Transmissão - Alternativa 10
-  Linha de Transmissão - Alternativa 15 (Final)

**LOCALIZAÇÃO DA ÁREA**



**PARÂMETROS CARTOGRÁFICOS**



**FONTE**

- Hidrografia, Limite Municipal, Limite Estadual: IBGE, 2011;
- Alternativas de Traçado: consórcio INCOMISA e TACTA, 2013;
- Locais de Desvio de Fragmentos Florestais: AMBIENTARE, 2013;
- Ortoimagens: ALTAIS; aerolevantamento à laser, realizado entre 17 e 21 de julho de 2013, sensor LEICA ALS 60, resolução espacial 0,2mC.

**EMPREENDEDOR / CLIENTE**



**EXECUÇÃO**



**PROJETO**

LINHA DE TRANSMISSÃO 500KV MARIMBONDO II ASSIS

**TEMA**

ALTERNATIVAS DE TRAÇADO  
ARTICULAÇÕES 40, 41 E 42

ESCALA	DESENHO	PRODUTO
1:20.000	Renata Maciel Eng. Ambiental CREA 17115/D-DF	LT-MA-02-XIV
<b>DATA</b>		
DEZEMBRO/2013		