

Imagem orbital do KM 1, da interligação energética Brasil - Uruguai

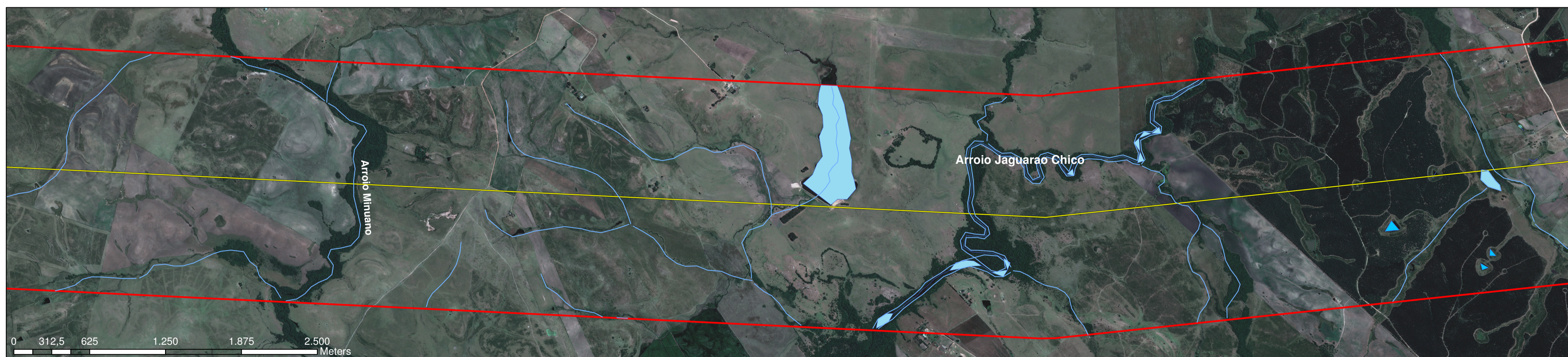




Imagem orbital do KM 2, da interligação energética Brasil - Uruguai



Localização



Candiota - Rio Grande do Sul

Sistema de Projeção Geográfica
Datum Sirgas 2000

Base cartográfica vetorial continua do Rio Grande do Sul, FEPAM
(Fundação Estadual de Proteção Ambiental Henrique Luiz Roessler - RS)
Imagem orbital de alta resolução proveniente do sensor QuickBird e auxílio do Google Earth PRO.
Adaptado de ECOSFERA 2011

Convenções

Áreas de Influência

- Linha Energética
- Área de Influência Direta - AID

Recursos Hídricos

- Curso D'água
- Açudes
- Banhados
- Massa D'AGUA

PROJETO
INTERLIGAÇÃO ENERGÉTICA BRASIL - URUGUAI

ESTUDO
ESTUDO DE IMPACTO AMBIENTAL - EIA / RIMA

MAPA
Recursos Hídricos

ESCALA 1:20.000

DATA **JULHO / 2012**

RESPONSÁVEL TÉCNICO

Geólogo Wilson Ricardo de Oliveira - CREA/SC 038039 - 5

ELABORADO POR
 GEOCONSULTORES
PROFESSORES E PERITOS AMBIENTAIS

ÓRGÃO
 Eletrobras
Eletrosul

FOLHA