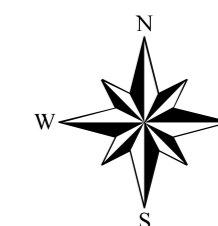


LOCALIZAÇÃO







Candiota - Rio Grande do Sul



**Sistema de Projeção Geográfica
Datum Sirgas 2000**

Base cartográfica vetorial contínua do Rio Grande do Sul,
FEPAM (Fundação Estadual de Proteção Ambiental Henrique Luiz Roessler - RS)

Áreas de Influência

-  Linha Energética
-  Área Diretamente Afetada - ADA
-  Área Influência Direta - AID
-  Área de Influência Indireta - AII



PROJETO
INTERLIGAÇÃO ENERGÉTICA BRASIL - URUGUAI

ESTUDO
ESTUDO DE IMPACTO AMBIENTAL - EIA / RIMA

MAPA
Áreas De Influência

ESCALA 1:250.000 DATA JUNHO / 2012

RESPONSÁVEL TÉCNICO
Wilson Ricardo de Oliveira CREA SC 038039-5

ELABORADO POR  GEOCONSULTORES ENGENHARIA DE PÉDRO AMBIENTE	ÓRGÃO  Eletrosul	FOLHA
--	---	-------