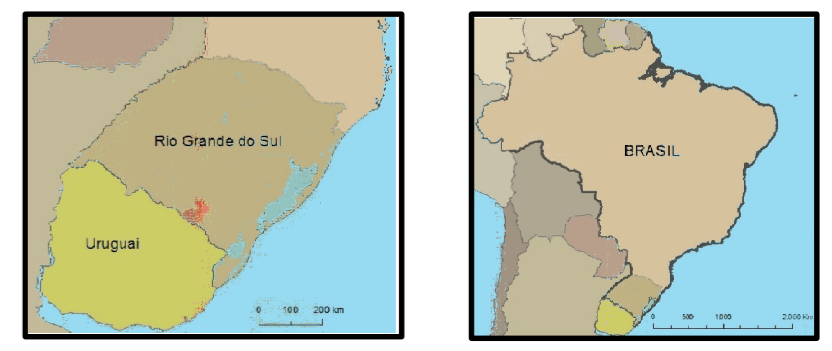
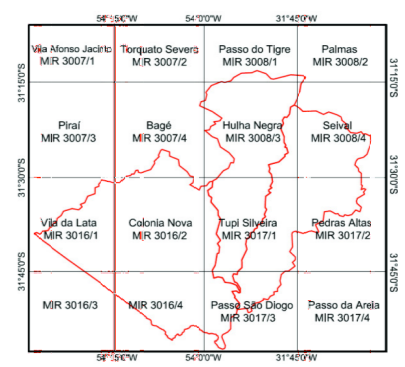


LOCALIZAÇÃO

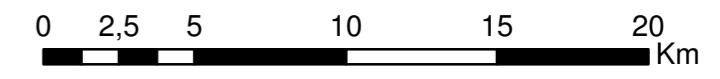


Localização das Folhas e Referências



Sistema de Projeção Geográfica

Origem: Equador e Meridiano Central 51° W.Gr., acrescidas as constantes 10 000 km e 5 000 km.
 Datum Horizontal SIRGAS 2000.
 Declinação Magnética do centro da folha em 1998: 11°34'W, cresce 6,5' anualmente.
 Base cartográfica vetorial contínua do Rio Grande do Sul, FEPAM (Fundação Estadual de Proteção Ambiental Henrique Luiz Roessler - RS)



Escala Numérica: 1:250.000



Convenções Cartográficas

Áreas de Influência

- Área Diretamente Afetada - ADA
- Área Influência Direta - AID
- Área de Influência Indireta - AII

Linhas de Transmissão

- Subestação Candiota
- Linha de Transmissão 230kV e 525kV

PROJETO	
INTERLIGAÇÃO ELÉTRICA BRASIL - URUGUAI	
ESTUDO	
ESTUDO DE IMPACTO AMBIENTAL - EIA / RIMA	
MAPA	
Áreas De Influência	
ESCALA	DATA
1:250.000	JUNHO / 2012
RESPONSÁVEL TÉCNICO	
Wilson Ricardo de Oliveira CREA SC 038039-5	
ELABORADO POR	ÓRGÃO
	
FOLHA	
V3 1/5	