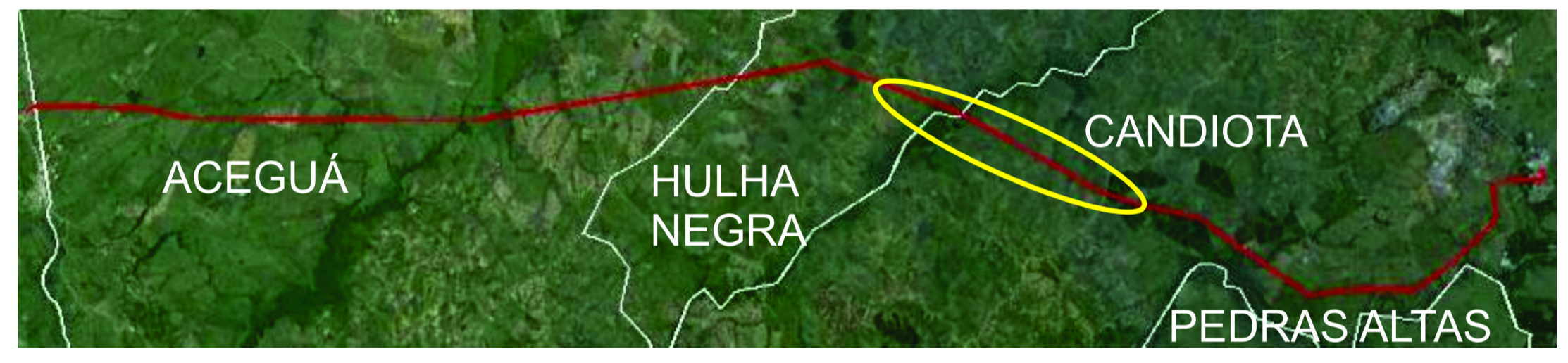
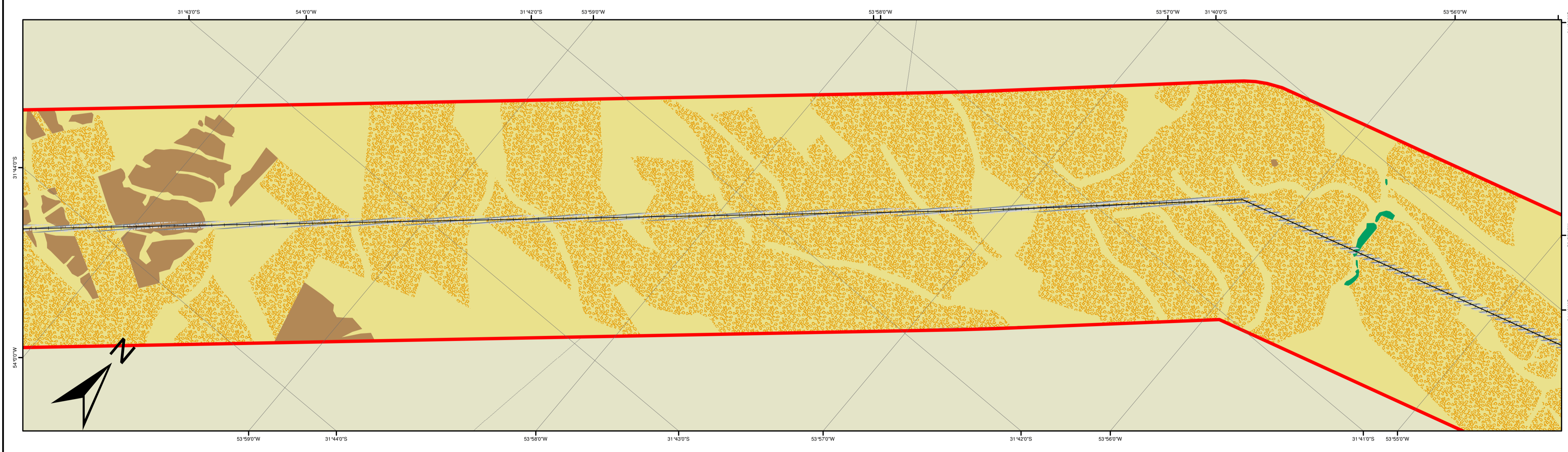


Localização na interligação elétrica Brasil - Uruguai

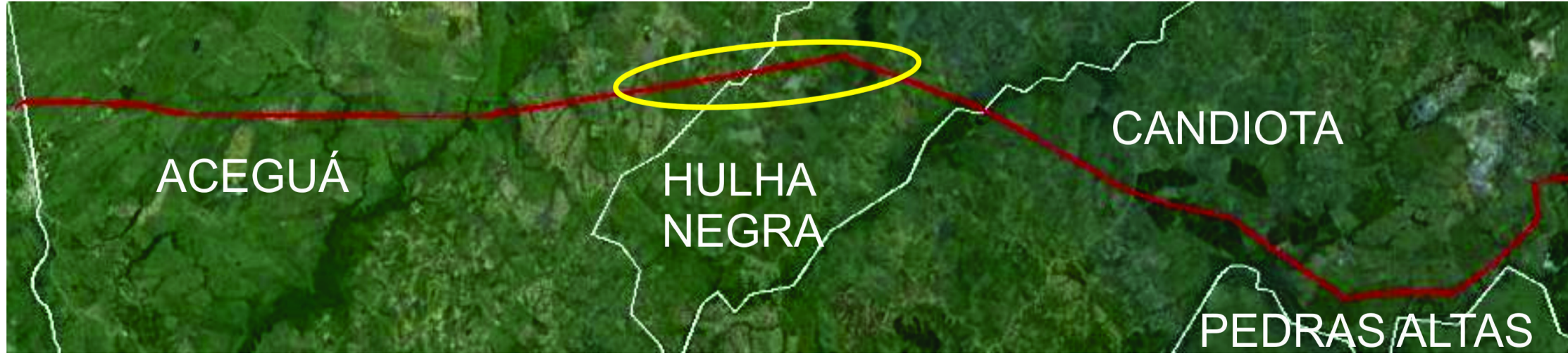


Convenções Cartográficas

- Usos do Solo**
- Silvicultura
 - Vegetação Nativa
 - Agropecuária
 - Ocupação Urbana
 - Campo
- Áreas de Influência**
- Área Desenvolvida Atuada - ADA
 - Área de Influência Direta - AID
- Linhas de Transmissão**
- Subestação Candiota
 - Linha de Transmissão 230kV e 525kV



Localização na interligação elétrica Brasil - Uruguai





PROJETO
INTERLIGAÇÃO ELÉTRICA BRASIL - URUGUAI

ESTUDO
ESTUDO DE IMPACTO AMBIENTAL - EIA / RIMA

MAPA
Uso Do Solo AID

ESCALA 1:20.000 DATA **JULHO / 2012**

RESPONSÁVEL TÉCNICO
Geólogo Wilson Ricardo de Oliveira - CREA/SC 038039 - 5

ELABORADO POR  ÓRGÃO  FOLHA **V4 2/2 B**