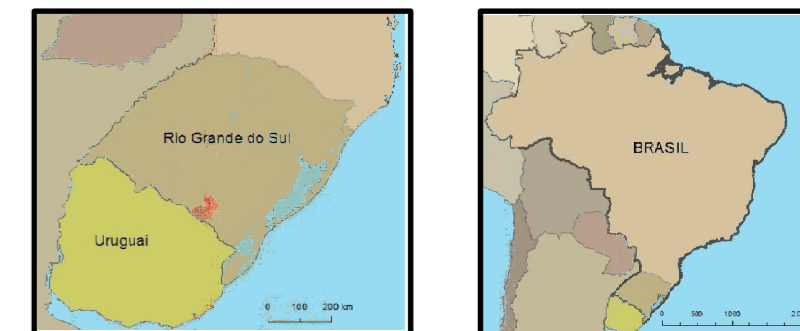
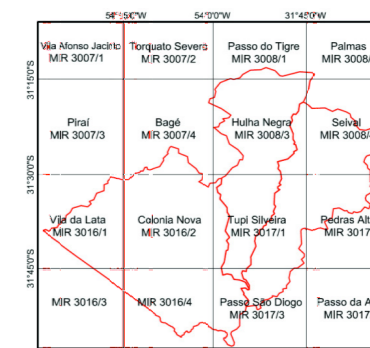


LOCALIZAÇÃO




Localização das Folhas e Referências



Sistema de Projeção Geográfica

Origem: Equador e Meridiano Central 51° W.Gr.,
 acrescentadas as constantes 10 000 km e 5 000 km.
 Datum Horizontal SIRGAS 2000.
 Declinação Magnética do centro da folha em 1998:
 11°34'W, cresce 6,5' anualmente.

Base cartográfica vetorial contínua do
 Rio Grande do Sul,
 FEPAM (Fundação Estadual de Proteção Ambiental
 Henrique Luiz Roessler - RS)



Escala Numérica: 1:250.000

Convenções Cartográficas

Áreas de Influência

- Área Diretamente Afetada - ADA
- Área Influência Direta - AID
- Área de Influência Indireta - AII

Linhas de Transmissão

- Subestação Candiota
- Linha de Transmissão 230kV e 525kV

PROJETO	
INTERLIGAÇÃO ELÉTRICA BRASIL - URUGUAI	
ESTUDO	
ESTUDO DE IMPACTO AMBIENTAL - EIA / RIMA	
MAPA	
Áreas De Influência	
ESCALA	DATA
1:250.000	JUNHO / 2012
RESPONSÁVEL TÉCNICO	
Wilson Ricardo de Oliveira CREA SC 038039-5	
ELABORADO POR	ÓRGÃO
GEOCONSULTORES	Eletrobras Eletrosul
FOLHA	V1 5/5