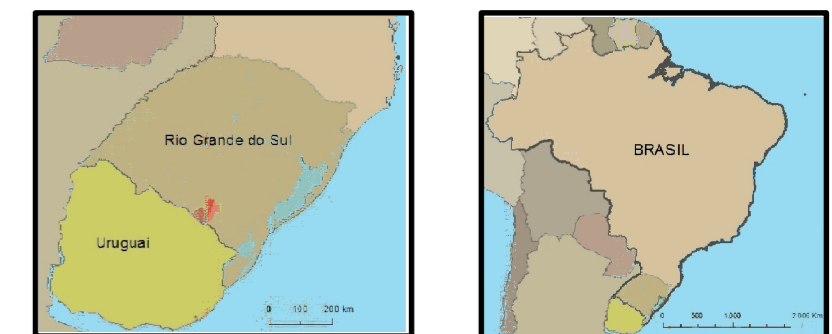
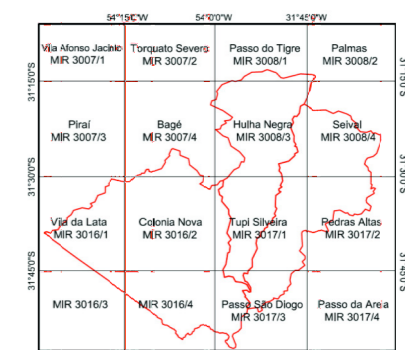


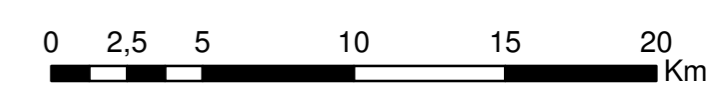
LOCALIZAÇÃO



Localização das Folhas e Referências



Sistema de Projeção Geográfica
 Origem: Equador e Meridiano Central 51° W.Gr.,
 acrescidas as constantes 10 000 km e 5 000 km,
 Datum Horizontal SIRGAS 2000.
 Declinação Magnética do centro da folha em 1998:
 11°34'W, cresce 8,5' anualmente.
 Base cartográfica vetorial contínua do
 Rio Grande do Sul.
 FEPAM (Fundação Estadual de Proteção Ambiental
 Henrique Luiz Roessler - RS)



Escala Numérica: 250.000

Convenções

Rede Viária	Alternativas Locacionais	Outros
Caminho/Trilha	Alternativa 1	Subestação Candiota
Estrada Estadual pavimentada	Alternativa 2	Mancha Urbana
Estrada Estadual sem pavimentação	Alternativa 3	
Estrada Federal pavimentada		
Estrada Federal sem pavimentação		
Estrada Municipal pavimentada		
Estrada Municipal sem pavimentação		
Ferrovia		
Tunnel		

PROJETO
INTERLIGAÇÃO ELÉTRICA BRASIL - URUGUAI

ESTUDO
ESTUDO DE IMPACTO AMBIENTAL - EIA / RIMA

MAPA
Alternativas Locacionais

ESCALA 1:250.000 DATA JUNHO / 2012

RESPONSÁVEL TÉCNICO
Wilson Ricardo de Oliveira CREA SC 038039-5

ELABORADO POR ORGÃO FOLHA V1 4/5

