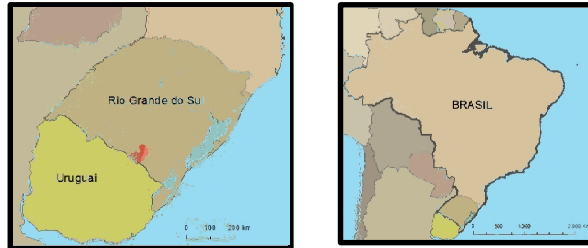
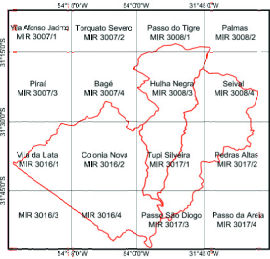


LOCALIZAÇÃO

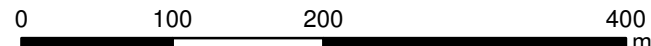


Localização das Folhas e Referências



Sistema de Projeção Geográfica



Origem: Equador e Meridiano Central 51° W.Gr.
 acrescidas as constantes 10 000 km e 5 000 km,
 Datum Horizontal SIRGAS 2000.
 Declinação Magnética do centro da folha em 1998:
 11°34'W, cresce 8,5' anualmente.
 Imagem Orbital QUICKBIRD.
 ECOSFERA 2011



Escala Numérica: 1:5.000

Convenções

- Pátio Energizado
- Linha de Transmissão 230kV e 525 kV
- Limite do Terreno

PROJETO	
INTERLIGAÇÃO ELÉTRICA BRASIL - URUGUAI	
ESTUDO	
ESTUDO DE IMPACTO AMBIENTAL - EIA / RIMA	
MAPA	
Arranjo Geral SE Candiota	
ESCALA	DATA
1:5.000	JUNHO / 2012
RESPONSÁVEL TÉCNICO	
Wilson Ricardo de Oliveira CREA SC 038039-5	
ELABORADO POR	ÓRGÃO
 GECONCONSULORES <small>CONSTRUTORA DE PROJETOS LTDA</small>	 Eletrobras Eletrosul
FOLHA	
V1 3/5	

