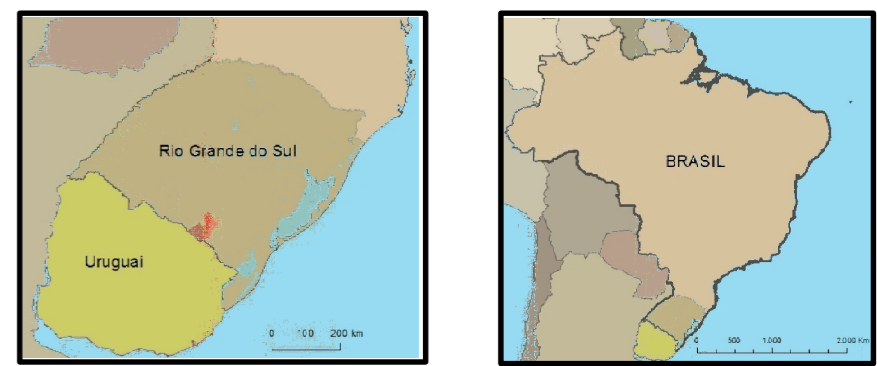
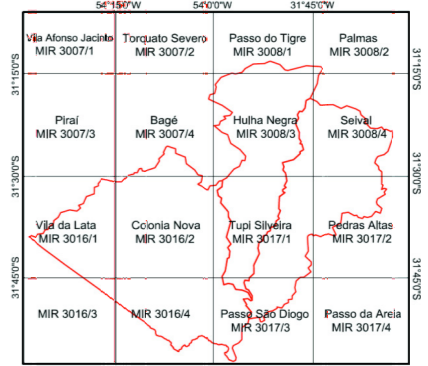


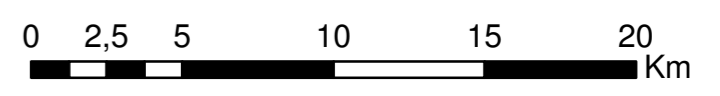
LOCALIZAÇÃO



Localização das Folhas e Referências



Sistema de Projeção Geográfica
 Origem: Equador e Meridiano Central 51° W.Gr.,
 acrescidas as constantes 10 000 km e 5 000 km,
 Datum Horizontal SIRGAS 2000,
 Declinação Magnética do centro da folha em 1998:
 11°34'W, cresce 8,5' anualmente.
 Base cartográfica vetorial contínua do
 Rio Grande do Sul,
 FEPAM (Fundação Estadual de Proteção Ambiental
 Henrique Luiz Roessler - RS)



Escala Numérica: 1:250.000

Convenções Cartográficas

- Rede Viária**
 - Caminho/Triilha
 - Estrada Estadual pavimentada
 - Estrada Estadual sem pavimentação
 - Estrada Federal pavimentada
 - Estrada Federal sem pavimentação
 - Estrada Municipal pavimentada
 - Estrada Municipal sem pavimentação
 - Ferrovia
 - Túnel
- Linhas de Transmissão de Energia**
 - Subestação Candiotá
 - Linhas de transmissão 230kV e 525 kV
- Áreas de Apoio**
 - Escritório
 - Alojamentos
 - Canteiro de Obras
 - Bota Fora
 - Jazida
- Áreas de Influência**
 - Área de Influência Indireta - AII
 - Área Diretamente Afetada - ADA
 - Área Influência Direta - AID
- Físicos Geográficos**
 - Localidades
 - Vilas
 - Banhados
 - Massa de água
 - Mancha Urbana
 - Cursos D'água
- Uso do Solo**
 - Área de Preservação Permanente - APP
 - Áreas de Transição
 - Banhados
 - Silvicultura
 - Vegetação Nativa
 - Agropecuária
 - campos

PROJETO
INTERLIGAÇÃO ELÉTRICA BRASIL - URUGUAI

ESTUDO
ESTUDO DE IMPACTO AMBIENTAL - EIA / RIMA

MAPA
Localização de Jazidas e Fornecedores

ESCALA 1:250.000

DATA JUNHO / 2012

RESPONSÁVEL TÉCNICO
 Wilson Ricardo de Oliveira CREA SC 038039-5

ELABORADO POR

 GEOCONSULTORES
 ENGENHARIA DE MEIO AMBIENTE

ÓRGÃO

 Eletrobras
 Eletrosul

FOLHA
 V1
 2/5

