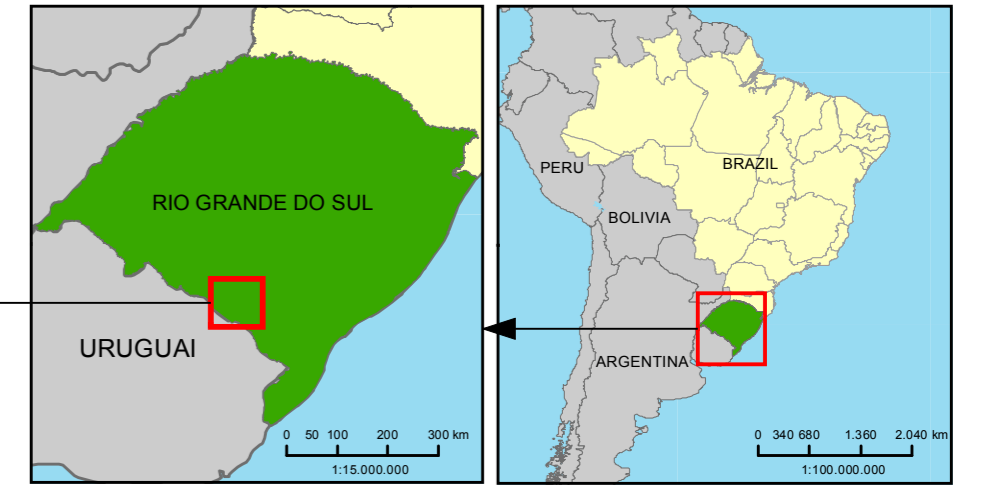
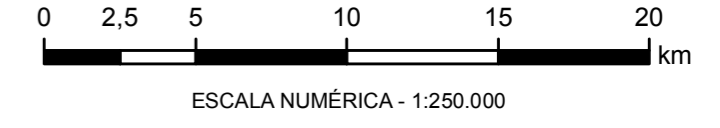
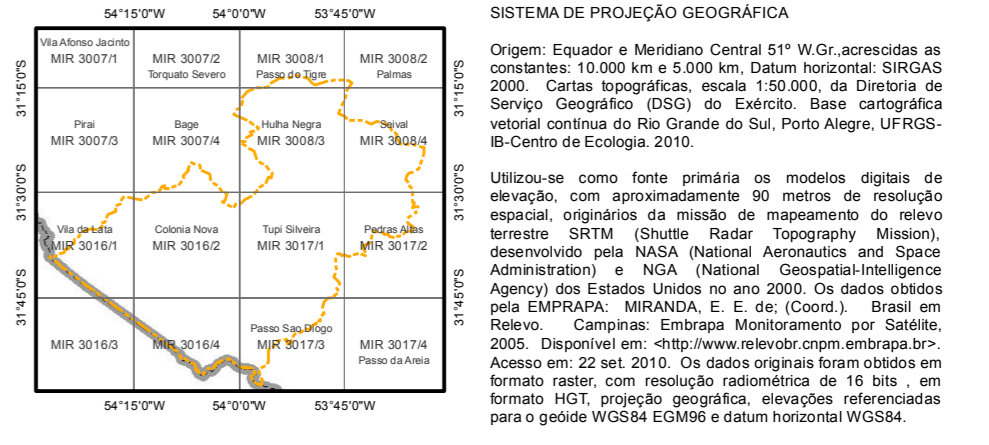


**MAPA DE LOCALIZAÇÃO**



**LOCALIZAÇÃO DAS FOLHAS E DADOS TÉCNICOS**



**CONVENÇÕES CARTOGRÁFICAS**

- |   |   |
|---|---|
| <p><b>Pontos Notáveis</b></p> <ul style="list-style-type: none"> <li>✈ Aeroporto</li> <li>• Edificação</li> <li>🎓 Escola</li> <li>🏪 Igreja</li> <li>⚖ Ponte</li> </ul> <p><b>Sistema Viário</b></p> <ul style="list-style-type: none"> <li>— Caminho/trilha</li> <li>— Estrada Estadual sem pavimentação</li> <li>— Estrada Federal pavimentada</li> <li>— Estrada Federal sem pavimentação</li> <li>— Estrada Municipal pavimentada</li> <li>— Estrada Municipal sem pavimentação</li> <li>— Ferrovia</li> <li>— Rua</li> </ul> <p><b>Linhas de Transmissão de Energia</b></p> <ul style="list-style-type: none"> <li>— LT 230 kV e 525 kV (projetada)</li> <li>☐ Subestação Candiota</li> </ul> | <p><b>Físicos Geográficos</b></p> <ul style="list-style-type: none"> <li>— Pontos Cotados</li> <li>— Hipsometria</li> <li>— Recursos hídricos</li> <li>— Áreas Umidas</li> <li>— Massas de Água</li> <li>— Lagos e Lagoas</li> <li>— Grandes Lagos e Lagoas</li> <li>— Áreas Urbanas</li> <li>— Limite Municipal</li> <li>— Limite Estadual - Nacional</li> <li>— República Oriental do Uruguai</li> </ul> <p><b>Áreas de Influência</b></p> <ul style="list-style-type: none"> <li>☐ Área Diretamente Afetada - ADA</li> <li>☐ Área de Influência Direta - AID</li> <li>☐ Área de Influência Indireta - AII</li> </ul> |
|---|---|

<b>TÍTULO / MAPA</b>		
<b>MAPA HIPSOMÉTRICO</b>		
<b>PROJETO</b>		
<b>INTERLIGAÇÃO ELÉTRICA BRASIL - URUGUAI</b>		
<b>ESTUDO</b>		
<b>ESTUDO DE IMPACTO AMBIENTAL - EIA/RIMA</b>		
<b>EXECUÇÃO</b>		<b>RESPONSÁVEL TÉCNICO</b>
<p>Fone: (48) 3033-6700 Rua José Maria da Luz, 2747 - Sala 304 CEP 88131-000 - Palhoça/SC - www.ecosferas.com.br</p>		JOI C. ALVES JUNIOR - CREA/SC 061628-0
<b>CLIENTE / PROPRIETÁRIO / ORGAO</b>		<b>RESPONSÁVEL / CONTRATANTE</b>
<p>Av. Presidente Vargas, 409/13º andar, Centro Rio de Janeiro, 20071-003   Tel.: (21) 2514-5151</p>		ELETROBRAS - CENTRAIS ELÉTRICAS DO BRASIL
<b>MUNICÍPIO / LOCALIDADE</b>		<b>DATA</b>
CANDIOTAS - HULHA NEGRAS - ACEGUÁS		ABRIL 2011
<b>ÁREA / PERÍMETRO</b>		<b>ESCALA</b>
---		1:250.000
<b>ARQUIVO</b>		<b>FOLHA</b>
\ECOSERVE\SIG\PROJETOS\EIA_ELETRABRASIL		<b>V2</b> <b>5/9</b>