

**ANEXO 8 - CORRESPONDÊNCIAS TROCADAS COM O ICMBIO**





CO-084/09

Rio de Janeiro, 08 de setembro de 2009.

Ao  
Instituto Chico Mendes de Conservação da Biodiversidade  
EQSW 103/104 – Bloco C – Complexo Administrativo  
Setor Sudoeste – Brasília - DF  
70.670-350

Assunto: **Processo nº 2009.02.013.0046878**  
**Linha de Transmissão 500 kV Cuiabá – Ribeirãozinho – Rio Verde Norte**

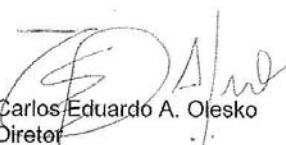
Prezados Senhores,

Em atenção ao processo de licenciamento da Linha de Transmissão 500 kV Cuiabá – Ribeirãozinho - Rio Verde Norte, Lote B do Leilão 07/2008 e Contrato de Concessão nº 011/2009 – ANEEL, visando cumprir o Termo de Referência para Elaboração do Estudo de Impacto Ambiental (EIA/RIMA) do Empreendimento em questão, emitido pelo IBAMA, em 26/05/2009, que segue em anexo para pronta referência, solicitamos a manifestação deste Instituto no sentido de viabilizar a emissão de Licença Prévia do empreendimento em questão.

Conforme citado acima, destacamos que a Linha de Transmissão 500 kV Cuiabá – Ribeirãozinho - Rio Verde Norte, foi objeto do leilão ANEEL 007/2008 e, portanto, é parte integrante do Sistema de Transmissão do Madeira.

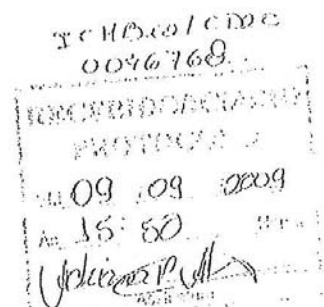
Nesta oportunidade manifestamos nossos protestos de estima e apreço.

Atenciosamente,




Carlos Eduardo A. Olesko  
Diretor

Av. Marechal Câmara, 160, sala 1036 (parte -Centro – Rio de Janeiro - RJ)  
Tel: 21 2101 9900  
Fax: 21 2101 9999



**CATXERÊ**

Transmissora de Energia



CO-002/10

Rio de Janeiro, 04 de janeiro de 2010

Ilmo Sr.  
Chefe do CECAV/ICMBio – Sede

CENTRO NACIONAL DE ESTUDO, PROTEÇÃO E MANEJO DE CAVERNAS/ MMA  
Setor de Clubes Esportivos Norte - SCEN - Trecho 2  
Ed. Sede do IBAMA - CEP. 70818-900  
BRASILIA – DF

**Assunto: LT 500kV Cuiabá – Ribeirãozinho, circuito simples e, LT 500kV Ribeirãozinho – Rio Verde, circuito simples – Informação de Instalação do empreendimento e Solicitação de Informações de Existência de Cavidades Espeleológicas**

Referência: Cavidades Espeleológicas na AII do empreendimento

Prezado Senhor,

A Catxerê Transmissora de Energia S.A., vem mui respeitosamente informar e protocolar a documentação referente à localização geográfica da LT 500kV Cuiabá – Ribeirãozinho, circuito simples e, LT 500kV Ribeirãozinho – Rio Verde, circuito simples, objeto do leilão da ANEEL 007/2008, Lote B, parte integrante do sistema do Madeira, doravante denominada LT Cuiabá – Ribeirãozinho – Rio Verde, nos municípios de Cuiabá, Santo Antônio do Leverger, Campo Verde, Jaciara, São Pedro da Cipa, Juscimeira, Rondonópolis, Poxoréu, Guiratinga, Torixoréu e Ribeirãozinho, no estado do Mato Grosso, e Baliza, Doverlândia, Caiapônia, Montividiu e Rio Verde, no estado de Goiás. O posicionamento detalhado do empreendimento está sendo apresentado em planta de situação.

A área necessária à implantação da LT Cuiabá – Ribeirãozinho – Rio Verde, contemplando Áreas de Influência Indireta e Direta (AII e AID), perfaz uma superfície total de aproximadamente 609 km de extensão e tem suas coordenadas de polígono definidas na Resolução Autorizativa ANEEL n°. 2.108, de 22 de setembro de 2009, em nome da Catxerê Transmissora de Energia S.A, publicada no Diário Oficial da União - D.O.U. de 25 de setembro de 2009.

Informamos que já foram identificadas cavidades de natureza espeleológica na AII do empreendimento e entorno direto, conforme consulta ao Banco de Dados deste



Av. Marechal Câmara, 160, sala 1036 (parte)  
Centro – Rio de Janeiro - RJ  
Tel: 21 2101 9900  
Fax: 21 2101 9999


2

órgão competente, bem como também ao banco de dados da SBE-CNC e ao CODEX-Redespeleo Brasil, resultando no mapa apresentado, em anexo.

Solicitamos através desta, que o CECAV informe, caso necessário, a existência de outras cavidades de natureza espeleológica que, porventura, não estejam contempladas nos bancos de dados utilizados, para que sejam tomadas as medidas cabíveis na legislação, de modo que não ocorram impactos ambientais em áreas de natureza cárstica nas Áreas de Influência Indireta e Direta da LT Cuiabá – Ribeirãozinho – Rio Verde.

Nesses termos, pedimos deferimento.

Atenciosamente,



Dalmo Silva de Almeida  
Diretor  
Tel: 21-2101 9935  
Fax: 21 2101 9954

**CATXERÊ**

Transmissora de Energia

CO-008/10

Rio de Janeiro, 15 de janeiro de 2010.

**Ao**

**Instituto Chico Mendes de Conservação da Biodiversidade – ICMBio**

**Diretoria de Conservação da Biodiversidade**

EQSW 103/104, Bloco C - Complexo Administrativo

Setor Sudoeste – Brasília - DF.

CEP: 70.670-350

**Atenção: Sr. Marcelo Marcelino de Oliveira**

**Assunto: Processo IBAMA: 2009.02.013.0046878**

**Linha de Transmissão 500 kV Cuiabá – Ribeirãozinho – Rio Verde Norte**

Prezado Senhor,

Em referência ao processo de licenciamento da Linha de Transmissão 500 kV Cuiabá – Ribeirãozinho – Rio Verde Norte, Lote B do Leilão 07/2008 e Contrato de Concessão nº 011/2009 – ANEEL, viemos solicitar a este Instituto uma posição em relação ao não óbice relativo às Unidades de Conservação Federais, no sentido de viabilizar a emissão da Licença Prévia do empreendimento em questão.

Conforme pode ser observado no mapa em anexo, o empreendimento não apresenta interferência direta ou indireta (Zona de Amortecimento) sobre qualquer Unidade de Conservação Federal, sendo que as Unidades de Conservação próximas ao empreendimento são:



3343-9345 = Nº DO PROTOCOLO  
TEL: →

Av. Marechal Câmara, 160, sala 1036 (parte)  
Centro – Rio de Janeiro - RJ  
Tel: 21 2101 9900  
Fax: 21 2101 9999

- Esfera Estadual:

Unidade de Conservação	UF	Distância da LT
Área de Proteção Ambiental do Encantado	GO	12,60 km
Área de Proteção Ambiental da Serra Dourada	GO	172,00 km
Área de Proteção Ambiental da Serra das Galés e da Portaria	GO	70,50 km
Área de Proteção Ambiental Pé da Serra Azul	GO	69,00 km
Parque Estadual de Paraúna	GO	84,20 km
Área de Proteção Ambiental das Cabeceiras do Rio Cuiabá	MT	117,00 km
Reserva Particular do Patrimônio Natural – Parque Ecológico João Basso	MT	28,40 km
Área de Proteção Ambiental da Chapada dos Guimarães	MT	1,25 km
Parque Estadual das Águas Quentes	MT	1,30 km


- Esfera Federal:

Unidade de Conservação	UF	Distância da LT
Parque Nacional da Chapada dos Guimarães	MT	23,14 km
Parque Nacional das Emas	GO	149,51 km

Conforme citado acima, destacamos que a Linha de Transmissão 500 kV Cuiabá – Ribeirãozinho – Rio Verde Norte, foi objeto do Leilão ANEEL 007/2008 e, portanto, é parte integrante do Sistema de Transmissão do Madeira.

Nesta oportunidade manifestamos nossos protestos de estima e apreço.

Atenciosamente,



**Carlos Eduardo A. Olesko**  
 Diretor