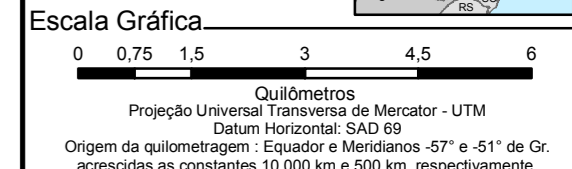
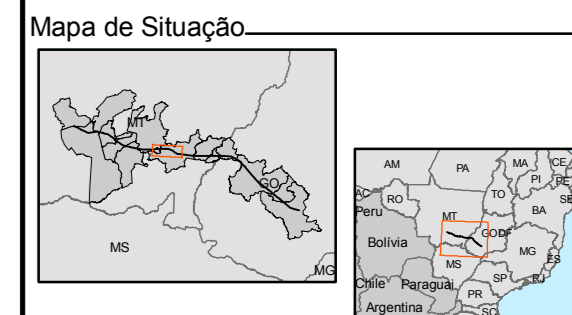
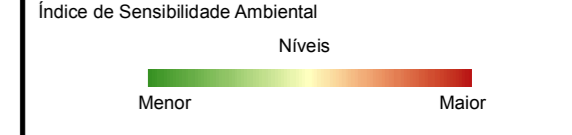


**Convenções Cartográficas**

Área Urbana	Limite Estadual
Localidade	Limite Municipal
Assentamento	Rodovia pavimentada
Fazendas/Sítios/Chácaras	Rodovia não pavimentada
Haras	Acesso
Fábrica	Linhas de Transmissão
Igreja	Curso d'água
Escola	Corpo d'água
Cemitério	Área Alagada
Campo de Pouso	

**Legenda**

Canteiros de obras
Subestação
LT 500kV Cuiabá - Ribeirãozinho - Rio Verde Norte
Área de Influência Indireta da LT 500kV Cuiabá - Ribeirãozinho - Rio Verde Norte (Corredor 10km)
Limites de Geounidade



**Referência**

- Base - CIM IBGE, 2003;
- Malha Municipal Digital IBGE, 2005;

**Execução**

**Ciente**

**Projeto**

ESTUDO DE IMPACTO AMBIENTAL  
 LT 500 kV CUIABÁ - RIBEIRÃOZINHO -  
 RIO VERDE NORTE

**Título**

MAPA DE SENSIBILIDADE AMBIENTAL

Elab.: Verônica A.	Visto:	Aprovado:
Escala: 1:100.000	FL.: 04 de 09	Data: Fevereiro/2010
Mapa nº: 2383-00-EIA-DE-5002		Revisão: 00