



Legenda

- Canteiros de obras
- LT 500kV Itumbiara - Cuiabá
- LT 500kV Cuiabá - Ribeirãozinho - Rio Verde Norte
- Área de Influência Direta (Corredor 600m)

Pontos Notáveis - Meio Físico

- Físico
- Rio
- Rodovia

Pontos Notáveis - Meio Socioeconômico

- LT
- Localidade


Áreas Notáveis - Meio Biótico (Flora)

- Área Úmida
- Áreas de Amostragem (Flora)

Mapa de Situação



119- Marcação do traçado da futura LT próximo a Integração Perdigoão



123- Área Alagada




120- Fazenda de produção de Soja



124- Rio Verdinho



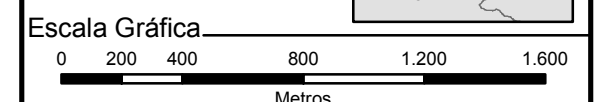
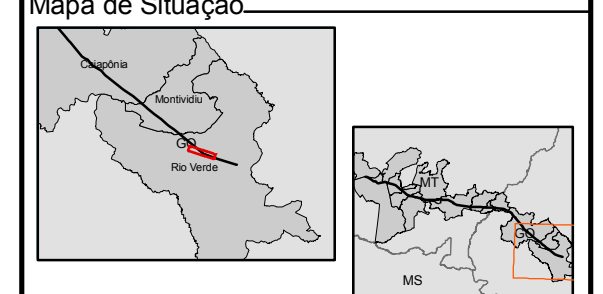
121- Integração Perdigoão



125- Área Alagada



122- GO 408



Projeção Universal Transversa de Mercator - UTM
Datum Horizontal: SAD 69
Origem da quilometragem: Equador e Meridianos -51° de Gr. acrescidas as constantes 10.000 km e 500 km, respectivamente.

Referência
- Imagem Ikonos, 2009;
- Pesquisa de campo relativas ao meio físico, biótico e socioeconômico, realizadas em janeiro 2010.

Execução

Ciente

Projeto
ESTUDO DE IMPACTO AMBIENTAL
LT 500 kV CUIABÁ - RIBEIRÃOZINHO - RIO VERDE NORTE

Título
MAPA DAS ÁREAS E PONTOS NOTÁVEIS

Elab.: Bruno Dester	Visto:	Aprovado:
Escala: 1:25.000	FL.: 34 de 36	Data: Fevereiro/2010
Mapa n°: 2383-00-EIA-DE-5001		Revisão: 00