

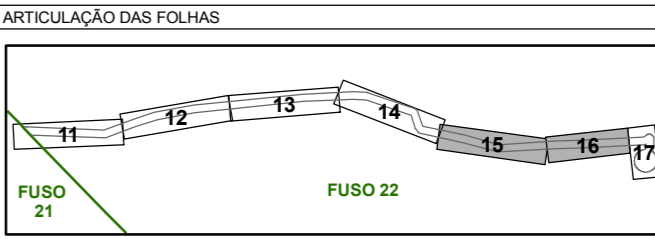
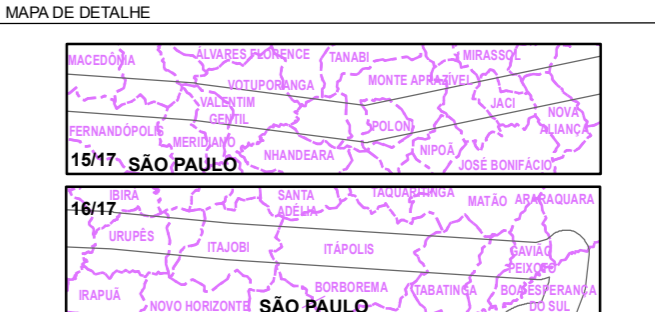
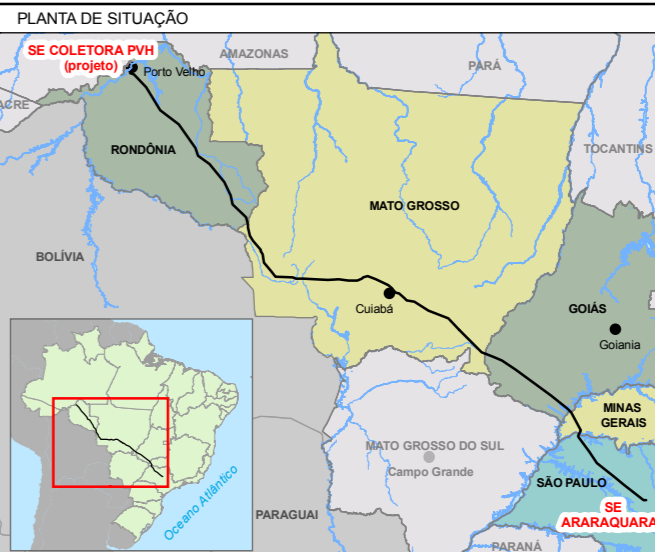
Nota: A rede hidrográfica desta ilustração foi extraída de cartas topográficas na escala 1:250.000, enquanto a utilização para o mapeamento das Áreas de Preservação Permanente (APPs), uma das variáveis aplicadas na identificação da sensibilidade ambiental, foi extraída de cartas topográficas de escala maior (1:100.000). Isso explica porque algumas áreas de maior sensibilidade ambiental, relacionadas às APPs, não apresentam um rio desenhado no seu interior.

CONVENÇÕES

ESTRADA PAVIMENTADA	
ESTRADA SEM PAVIMENTAÇÃO TRÁFEGO PERMANENTE	
ESTRADA SEM PAVIMENTAÇÃO TRÁFEGO PERIÓDICO	
PREFEJO DE ESTRADA	
CAMINHO	
FERROVIA	
PONTE	
LIMITE INTERMUNICIPAL	
LIMITE INTERESTADUAL	
LINHA DE TRANSMISSÃO (EXISTENTE)	
ÁREA URBANA	
SEDE MUNICIPAL / LOCALIDADES	
CAMPO DE POUSO	
CURSO D'ÁGUA	
CORPO D'ÁGUA / BARRAGEM	
TERRENO SUJEITO A INUNDAÇÃO	
DIREÇÃO DO FLUXO D'ÁGUA	
IGREJA / ESCOLA / CEMITÉRIO	
OCCUPAÇÃO HUMANA	

CONVENÇÕES ADICIONAIS

TRAÇADO DO EMPREENDIMENTO	
VERTICE DA LT	
LIMITE DA ÁREA DE INFLUÊNCIA INDIRETA DOS MEIOS FÍSICO E BIÓTICO (FAZIA COM 10KM DE LARGURA)	



REFERÊNCIAS

- Cartas topográficas do IBGE e da DSG, nas escalas 1:250.000, 1:100.000 e 1:50.000; Revisão da malha viária e identificação de novas localidades a partir de mapas rodoviários estaduais do DNIT; Atualização da hidrografia e malha viária a partir de interpretação visual de imagens Landsat 5 TM e consultas ao programa Google Earth.

- Ilustração 14 - Síntese do Meio Físico; Ilustração 15 - Cobertura Vegetal, Uso e Ocupação das Terras; Ilustração 17 - Unidades de Conservação, Áreas Prioritárias e Corredores Ecológicos; Subseção 3.6.4.2 - b. Áreas de Preservação Permanente (APP); IPHAN; CPRM; ICMBio-CECAV.

Escala Gráfica

PROJEÇÃO UNIVERSAL TRANSVERSA DE MERCATOR

Datum Horizontal: SAD-69

Origem da quilometragem UTM: Equador e Meridiano 51°W, de Gr.° acrescidas as constantes 10.000km e 500km, respectivamente.



Cartografia Digital	<b>BMP INFO</b>	Data	Março/2010
Projeto	Consórcio Ambiental Madeira	Data	Março/2010
Aprovado	Consórcio Ambiental Madeira	Data	Abril/2010



LT 600kV CC COLETORA PORTO VELHO - ARARAQUARA 2, N° 01

ESTUDO DE IMPACTO AMBIENTAL - EIA

ILUSTRAÇÃO 20

SENSIBILIDADE AMBIENTAL

Escala do Original	1:250.000	Data	Abril/2010
Mapa	cc_236_Tema_20_Sensibilidade_C1_FL08.mxd	Folha	15 e 16/17