

CONVENÇÕES

ESTRADA PAVIMENTADA
 ESTRADA SEM PAVIMENTAÇÃO TRAFEGO PERMANENTE
 ESTRADA SEM PAVIMENTAÇÃO TRAFEGO PERIÓDICO
 PREFIXO DE ESTRADA
 CAMINHO
 FERROVIA
 PONTE
 LIMITE INTERMUNICIPAL
 LIMITE INTERESTADUAL
 LINHA DE TRANSMISSÃO (EXISTENTE)
 ÁREA URBANA
 SEDE MUNICIPAL
 CAMPO DE POUSO
 CURSO D'ÁGUA
 CORPO D'ÁGUA / BARRAGEM
 TERRENO SUJEITO A INUNDAÇÃO
 DIREÇÃO DO FLUXO D'ÁGUA
 IGREJA / ESCOLA / CEMITÉRIO
 OCUPAÇÃO HUMANA

CONVENÇÕES ADICIONAIS

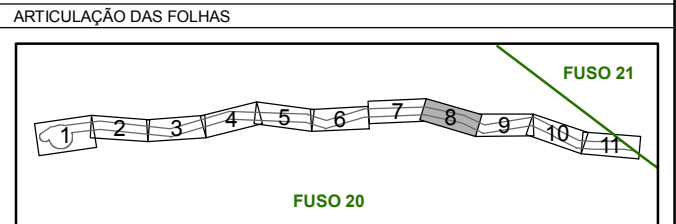
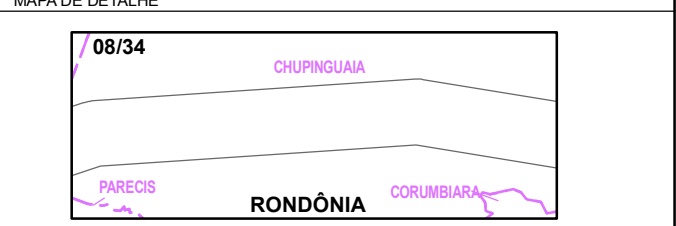
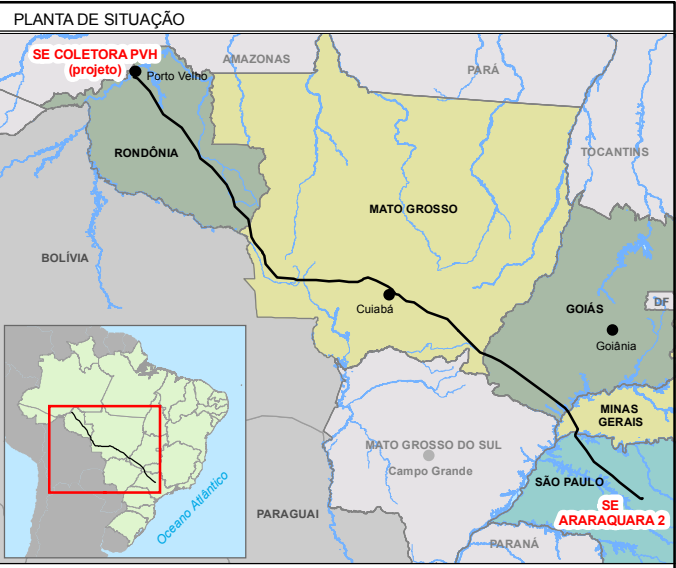
TRAÇADO DO EMPREENDIMENTO
 VÉRTICE DALT
 LIMITE DA ÁREA DE INFLUÊNCIA INDIRETA DOS MEIOS FÍSICO E BIÓTICO (PARA COM 100M DE LARGURA)
 TERRA INDÍGENA TI (FUNAI)
 UNIDADE DE CONSERVAÇÃO (MMA / SEMA / PNEI/USAS)
 Proteção Integral
 Uso Sustentável
 Projeto de Assentamento PA (INCRA)
 Projeto de Assentamento - PA
 Povoador
 Comunidade Tradicional e Quilombola
 Atividade Impeditiva
 Atividade Incompatível com a Servidão
 Projeto de Colonização
 PONTOS DE INTERESSE PARA SOCIOECONOMIA (Pesquisa de Campo, 2009)

SÍTIO ARQUEOLÓGICO (IPHAN e Pesquisa de Campo, 2009)

Nome do Sítio Arqueológico	Artefatos	Município
Helena Amaro de Silva	Cerâmico	Alto Paraíso/RO
Vida Nova	Cerâmico	Candeias do Jamardo
Orlando da Silva	Litico, Histórico (tacho de ferro, 1-tuchos)	Presidente Médice/RO
Dona Susana	Cerâmico	Teneropolis/RO
São João 3	Cerâmico, lítico e lítico polido	Teneropolis/RO

UNIDADES DE CONSERVAÇÃO

NOME	SIGLA
Parque Estadual	PE
Parque Nacional	PN
Parque Natural Municipal	PNM
Área de Proteção Ambiental	APA
Área de Proteção Ambiental Municipal	APAM
Estação Parque Estadual	EP
Floresta Nacional	FN
Reserva Ecológica Nacional	REN
Reserva Particular do Patrimônio Natural	RPPN



REFERÊNCIAS

Mosaico de imagens LANDSAT 5 TM; composição colorida R(5)/G(4)/B(3); data: ponto e data de passagem: 22/07/75 (08/08/07), 22/07/76 (01/10/07), 22/10/75 (01/10/07), 22/07/72 (13/08/07), 22/07/74 (01/10/07), 22/07/72 (13/08/07), 22/07/73 (13/08/07), 22/07/72 (04/09/07), 22/07/71 (11/09/07), 22/07/72 (11/09/07), 22/07/71 (17/08/07), 22/07/70 (09/09/07), 22/07/71 (09/09/07), 22/07/70 (15/08/07), 22/07/71 (15/08/07), 22/07/69 (23/08/07), 22/07/70 (23/08/07), 22/07/68 (13/08/07), 22/07/69 (13/08/07), 22/07/67 (04/08/07), 22/07/68 (04/08/07), 22/07/66 (24/08/07), 22/07/67 (12/08/07).
 - Cartas topográficas do IBGE e da DSO (1:100.000 e 1:50.000); Revisão da malha viária e identificação de novas localidades a partir de mapas rodoviários estaduais (RO, MT, GO, MG e SP) do DNIT; Atualização da hidrografia e malha viária a partir da interpretação visual do mosaico de imagens Landsat 5 TM e consultas ao programa Google Earth.

Escala Gráfica

PROJEÇÃO UNIVERSAL TRANSVERSA DE MERCATOR
 Datum Horizontal - SAD-69
 Origem da quilometragem UTM: "Equador e Meridiano 63°W, de Gr." acrescidas as constantes 10 000km e 500km, respectivamente.

ie madeira
 INTERLIGAÇÃO ELÉTRICA DO MADEIRA

Cartografia Digital: **BMP INFO** Data: Março/2010
 Projeto: Consórcio Ambiental Madeira Data: Março/2010
 Aprovado: Consórcio Ambiental Madeira Data: Abril/2010

CONSÓRCIO AMBIENTAL MADEIRA

CMEC **Ecology Brasil** **bio dinâmico** **JGP**

LT 600kV CC COLETORA PORTO VELHO - ARARAQUARA 2, Nº 01

ESTUDO DE IMPACTO AMBIENTAL - EIA

ILUSTRAÇÃO 16 - CARTA-IMAGEM E PONTOS DE INTERESSE PARA A SOCIOECONOMIA

Escala do Original: 1:100.000 Data: Abril/2010
 Mapa: cc_236_TEMA_CARTA_IMAGEM_C1_08.mxd Folha: 08/34