

CONVENÇÕES

ESTRADA PAVIMENTADA
 ESTRADA SEM PAVIMENTAÇÃO
 TRAFEGO PERMANENTE
 ESTRADA SEM PAVIMENTAÇÃO
 TRAFEGO PERIÓDICO
 PREFEITO DE ESTRADA
 CAMINHO
 FERROVIA
 PONTE
 LIMITE INTERMUNICIPAL
 LIMITE INTERESTADUAL
 LINHA DE TRANSMISSÃO (EXISTENTE)
 ÁREA URBANA
 SEDE MUNICIPAL
 CAMPO DE POUBO
 CURSO D'ÁGUA
 CORPO D'ÁGUA / BARRAGEM
 TERRENO SUJEITO A INUNDAÇÃO
 DIREÇÃO DO FLUXO D'ÁGUA
 IGREJA / ESCOLA / CEMITÉRIO
 OCUPAÇÃO HUMANA

CONVENÇÕES ADICIONAIS

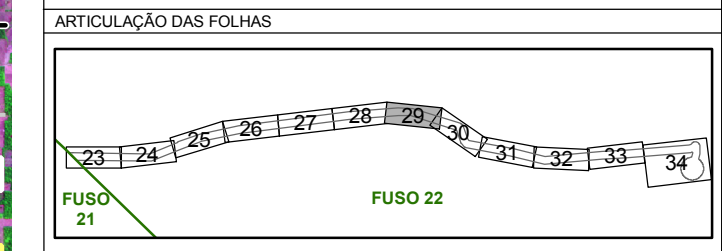
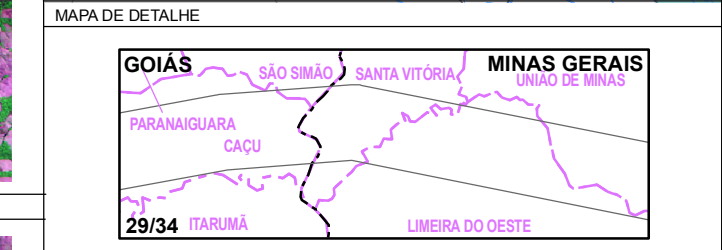
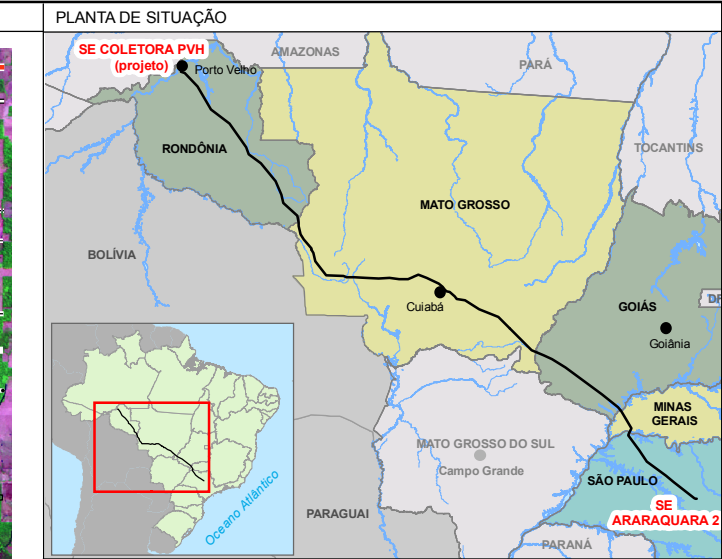
TRAÇADO DO EMPREENDIMENTO
 VERTICE DA LT
 LIMITE DA ÁREA DE INFLUÊNCIA INDIRETA DOS MEIOS FÍSICO E BIÓTICO (ÁREA COM 10KM DE LARGURA)
 TERRA INDÍGENA TI (FUNA)
 UNIDADE DE CONSERVAÇÃO (MMA / SEMAS / Prefeituras)
 PONTOS DE INTERESSE PARA A SOCIOECONOMIA (Pneúmas de Campo, 2008)
 SÍTIO ARQUEOLÓGICO (IPHAN e Pesquisa de Campo, 2009)

Proteção Integral	Projeto de Assentamento PA (INCRA)
Uso Sustentável	Projeto de Assentamento - PA Povoado
	Comunidade Tradicional e Quilombola
	Atividade Impedida
	Atividade Incompatível com o Serviço
	Projeto de Colonização

Nome do Sítio Arqueológico	Artifatos	Município
Monte Alto	Histórico (vidro, faiança, cerâmica, telhas) e lítico	Mineiros/GO
Cemitério Luz	Cemitério	
Tela Pa	Histórico (cerâmica, telhas)	
Bela Vista	Histórico (faiança, vidro, metal, telhas e tijolos)	
Buris	Histórico (faiança, vidro, telhas)	
Palmito I	Histórico (madeira, fragmentos de telha e tijolo, metal, vidro)	
Palmito II	Histórico (madeira, pedras, fragmentos de telha e tijolo, metal, faiança, vidro)	
Bárbara	Histórico (telha, vidro, estruturas de madeira)	
João Germano	Histórico (vidro, telhas)	
da Estrada	Histórico (vidro, telhas, estruturas de madeira e pedra)	
Córrego Fundo	Lítico, cerâmico, histórico (vidro, faiança, cerâmica, telhas)	
Caçador de Pedra	Lítico	
Vau do Marquês	Lítico e rupestre (gravura e pintura)	
Cangaiçu	Petroglifos e pinturas	
Coleteira	Petroglifos e pinturas	
Gruta do Mel	Rupestre	

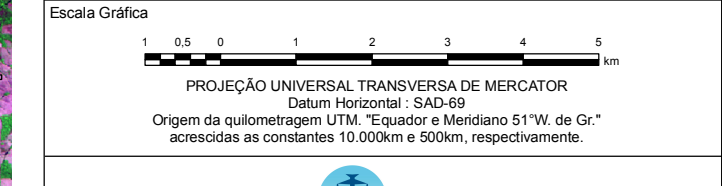
UNIDADES DE CONSERVAÇÃO

NOME	SIGLA
Parque Estadual	PE
Parque Nacional	PN
Parque Natural Municipal	PNM
Área de Proteção Ambiental	APA
Estado Parque Estadual	EP
Parque Nacional	PN
Reserva Ecológica Nacional	REN
Reserva Particular do Patrimônio Natural	RPPN



REFERÊNCIAS

- Mosaico de Imagens LANDSAT 5 TM, composição colorida R(5)/G(4)/B(3), obtida/ponto e data de passagem: 22/07/5 (06/08/07), 22/07/4 (01/10/07), 22/07/5 (01/10/07), 22/07/3 (13/09/07), 22/07/4 (01/10/07), 22/07/2 (13/09/07), 22/07/3 (13/09/07), 22/07/2 (04/09/07), 22/07/1 (11/09/07), 22/07/2 (11/09/07), 22/07/1 (17/08/07), 22/07/0 (08/08/07), 22/07/1 (09/08/07), 22/07/0 (15/08/07), 22/07/1 (15/08/07), 22/06/9 (23/09/07), 22/07/0 (23/09/07), 23/06/8 (13/08/07), 23/06/9 (13/08/07), 23/06/7 (04/08/07), 23/06/8 (04/08/07), 23/06/6 (24/06/07), 23/06/7 (12/09/07)
 - Cartas topográficas do IBGE e da DSG (1:100.000 e 1:50.000); Revisão da malha viária e identificação de novas localidades a partir de mapas rodoviários estaduais (RO, MT, GO, MG e SP) do DNIT; Atualização da hidrografia e malha viária a partir da interpretação visual do mosaico de imagens Landsat 5 TM e consultas ao programa Google Earth.



Cartografia Digital	BMP INFO	Data	Março/2010
Projeto	Consórcio Ambiental Madeira	Data	Março/2010
Aprovado	Consórcio Ambiental Madeira	Data	Abril/2010

CONSORCIO AMBIENTAL MADEIRA

CNEC **Ecology Brasil** **bio dinâmico** **JGP**

LT 600K CC COLETORA PORTO VELHO - ARARAQUARA 2, N° 01

ESTUDO DE IMPACTO AMBIENTAL - EIA

ILUSTRAÇÃO 16 - CARTA-IMAGEM E PONTOS DE INTERESSE PARA A SOCIOECONOMIA

Escala do Original 1:100.000 Data Abril/2010
 Mapa cc_236_TEMA_CARTA_IMAGEM_C1_29.mxd Folha 29/34