

CONVENÇÕES

- ESTRADA PAVIMENTADA
- ESTRADA SEM PAVIMENTAÇÃO TRÁFEGO PERMANENTE
- ESTRADA SEM PAVIMENTAÇÃO TRÁFEGO PERIÓDICO
- PREFÍXIO DE ESTRADA
- CAMINHO
- FERROVIA
- PONTE
- LIMITE INTERMUNICIPAL
- LIMITE INTERESTADUAL
- LINHA DE TRANSMISSÃO (EXISTENTE)
- ÁREA URBANA
- SEDE MUNICIPAL
- CAMPO DE POUSO
- CURSO D'ÁGUA
- CORPO D'ÁGUA / BARRAGEM
- TERRENO SUJEITO A INUNDAÇÃO
- DIREÇÃO DO FLUXO D'ÁGUA
- IGREJA / ESCOLA / CEMITÉRIO
- Ocupação Humana

CONVENÇÕES ADICIONAIS

TRAÇADO DO EMPREENDIMENTO

VERTICE DA LIT

LIMITE DA ÁREA DE INFLUÊNCIA INDIRETA DOS MEIOS FÍSICO E BIÓTICO (FAIXA COM 10KM DE LARGURA)

TERRA INDÍGENA TI (FUNAI)

UNIDADE DE CONSERVAÇÃO (MMA / SEMA / Prefeituras)

- Proteção Integral
- Uso Sustentável

PONTOS DE INTERESSE PARA A SOCIOECONOMIA (Piquete de Campo, 2009)

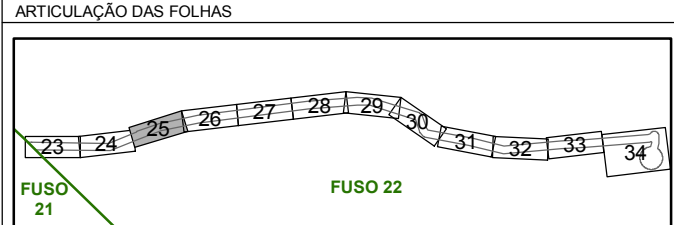
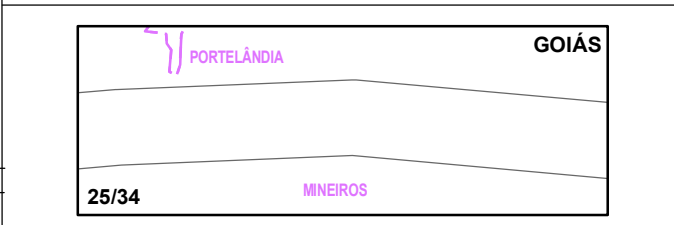
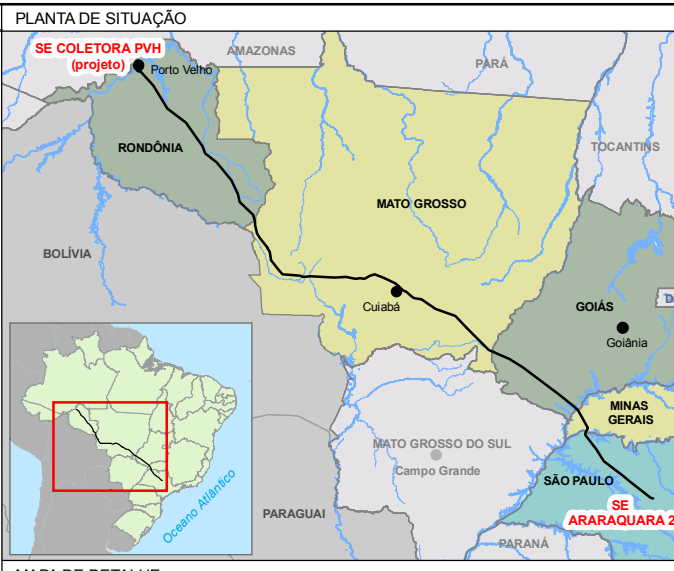
- Projeto de Assentamento PA (INCRA)
- Projeto de Assentamento - PA
- Posse
- Comunidade Tradicional e Quilombola
- Atividade Impedida
- Atividade Incompatível com a Serviço
- Projeto de Colonização

SITIO ARQUEOLÓGICO (IPHAN e Pesquisa de Campo, 2009)

Nome do Sítio Arqueológico	Artefatos	Município
Monte Alto	Histórico (vidro, faiança, cerâmica, telhas) e lítico	Minerópolis/GO
Cemitério Luz	Histórico (cerâmica, telhas)	
Três Ps	Histórico (cerâmica, telhas)	
Bela Vista	Histórico (faiança, vidro, metal, telhas e tijolos)	
Rum	Histórico (faiança, vidro, telhas)	
Palmeio I	Histórico (madeira, fragmentos de telha e tijolo, metal, vidro)	
Palmeio II	Histórico (madeira, pedras, fragmentos de telha e tijolo, metal, faiança, vidro)	
Barbara	Histórico (telha, vidro, estruturas de madeira)	
João Germano da Estrada	Histórico (vidro, telhas)	
Conego Fundo	Lítico, cerâmico, histórico (vidro, faiança, cerâmica, telhas)	
Casarão de Pedra	Lítico	
Véu do Muquém	Lítico e rupestre (gravura e pintura)	
Canjuru	Petroglifos e pinturas	
Crotaleu	Rupestre	
Gruta do Mel	Rupestre	

UNIDADES DE CONSERVAÇÃO

UNIDADE DE CONSERVAÇÃO	NOME	BIOLA
Parque Estadual	PE	
Parque Nacional	PN	
Parque Natural Municipal	PNM	
Área de Proteção Ambiental	APA	
Estado Parque Estadual	EP	
Flóresta Nacional	FN	
Reserva Ecológica Nacional	REN	
Reserva Particular do Patrimônio Natural	RPPN	



REFERÊNCIAS

- Mosaico de Imagens LANDSAT 5 TM, composição colorida R(S)/G(4)/B(3); órbita/ponto e data de passagem: 220/075 (08/09/07), 221/074 (01/10/07), 221/075 (01/10/07), 222/073 (13/09/07), 222/074 (01/10/07), 223/072 (13/09/07), 223/073 (13/09/07), 224/072 (04/09/07), 225/071 (11/09/07), 225/072 (11/09/07), 226/071 (17/09/07), 227/070 (08/09/07), 227/071 (08/09/07), 228/070 (15/09/07), 228/071 (15/09/07), 229/069 (23/09/07), 229/070 (23/09/07), 230/068 (13/08/07), 230/069 (13/08/07), 231/067 (04/08/07), 231/068 (04/08/07), 232/066 (24/06/07), 232/067 (12/09/07).
- Cartas topográficas do IBGE e da DSG (1:100.000 e 1:50.000). Revisão da malha viária e identificação de novas localidades a partir de mapas rodoviários estaduais (RO, MT, GO, MG e SP) do DNIT. Atualização da hidrografia e malha viária a partir da interpretação visual do mosaico de imagens Landsat 5 TM e consulta ao programa Google Earth.

Escala Gráfica

PROJEÇÃO UNIVERSAL TRANSVERSA DE MERCATOR
Datum Horizontal: SAD-69
Origem da quilometragem UTM: "Equador e Meridiano 51°W de Gr." acrescidas as constantes 10.000m e 500km, respectivamente.



Cartografia Digital	BMP INFO	Data	Março/2010
Projeto	Consórcio Ambiental Madeira	Data	Março/2010
Aprovado	Consórcio Ambiental Madeira	Data	Abril/2010

CONSORCIO AMBIENTAL MADEIRA

CMEC **Ecology Brasil** **bio dinamica** **JGP**

LT 600KV CC COLETORA PORTO VELHO - ARARAQUARA 2, N° 01

ESTUDO DE IMPACTO AMBIENTAL - EIA

ILUSTRAÇÃO 16 - CARTA-IMAGEM E PONTOS DE INTERESSE PARA A SOCIOECONOMIA

Escala do Original	1:100.000	Data	Abril/2010
Mapa	cc_236_TEMA_CARTA_IMAGEM_C1_25.mxd	Folha	25/34