

CONVENÇÕES

- ESTRADA PAVIMENTADA
- ESTRADA SEM PAVIMENTAÇÃO TRÁFEGO PERMANENTE
- ESTRADA SEM PAVIMENTAÇÃO TRÁFEGO PERIÓDICO
- PREFEIO DE ESTRADA
- CAMINHO
- FERROVIA
- PONTE
- LIMITE INTERMUNICIPAL
- LIMITE INTERESTADUAL
- LINHA DE TRANSMISSÃO (EXISTENTE)
- ÁREA URBANA
- SEDE MUNICIPAL
- CAMPO DE POUSO
- CURSO D'ÁGUA
- CORPO D'ÁGUA / BARRAGEM
- TERRENO SUJEITO A INUNDAÇÃO
- DIREÇÃO DO FLUXO D'ÁGUA
- IGREJA / ESCOLA / CEMITERIO
- Ocupação Humana

CONVENÇÕES ADICIONAIS

TRAÇADO DO EMPREENDIMENTO

VÉRTECE DALT

LIMITE DA ÁREA DE INFLUÊNCIA INDIRETA DOS MEIOS FÍSICO E BIÓTICO (PARA COM ZONA DE LARGURA)

TERRA INDÍGENA (TI FUNAI)

UNIDADE DE CONSERVAÇÃO (IMA, SEMA, Prefeitura)

- Proteção Integral
- Uso Sustentável

PONTOS DE INTERESSE PARA SOCIOECONOMIA (Pesquisa de Campo, 2009)


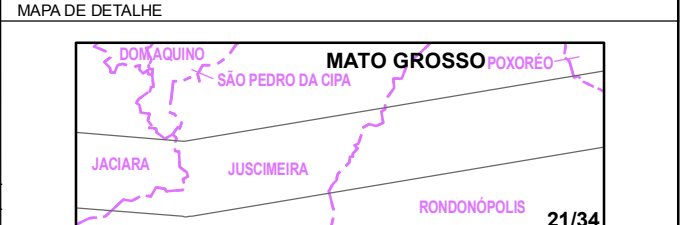
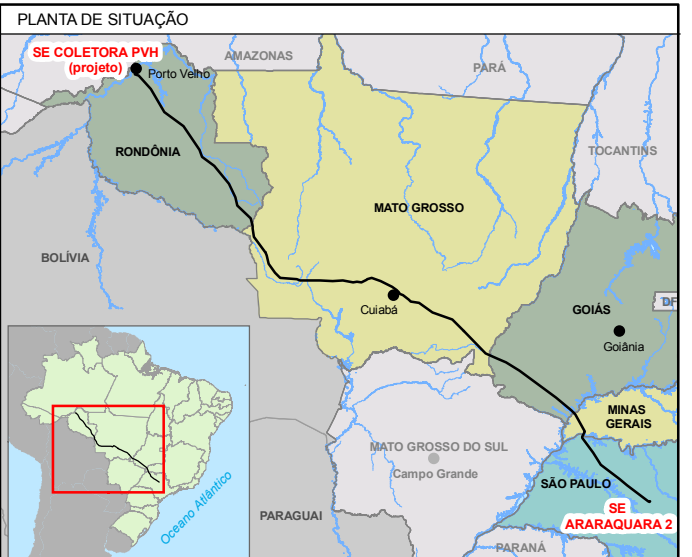
- Projeto de Assentamento PA (INCRA)
- Projeto de Assentamento - PA
- Posse
- Comunidade Tradicional e Quilombola
- Atividade Impeditiva
- Atividade Incompatível com o Serviço
- Projeto de Colonização

SÍTIOS ARQUEOLÓGICOS (PHAN e Pesquisa de Campo, 2009)

Nome do Sítio Arqueológico	Atributos	Município
Santiago	Cerâmico, lítico	Lambari D'Oeste/MT
Água de Serra	Lítico (granelo, oficina)	Pedra Preta/MT
Bagacho	Histórico (estruturas edificadas)	Rondonópolis/MT
Suauri	Cerâmico, histórico (loça, vidro e metal)	Rondonópolis/MT
Santa Luzia 2	Histórico (telhas)	Rosário Oeste/MT
Santa Luzia 1	Gravura	Santo Antônio do Leverger/MT
Três Irmão	Mineração de ouro	São Vicente/MT
São José	Cerâmico	São Vicente/MT
Vila Bela	Cerâmico, sobre osso, concha, chifre, madeira, etc	Vila Bela da Santíssima Trindade/MT
Vila Bela 2	Lítico, Cerâmico	Vila Bela da Santíssima Trindade/MT

UNIDADES DE CONSERVAÇÃO

NOME	SIGLA
Parque Estadual	PE
Parque Nacional	PN
Parque Natural Municipal	PNM
Área de Proteção Ambiental	APA
Área de Proteção Ambiental Municipal	APAM
Estação Parque Estadual	EP
Floresta Nacional	FN
Reserva Ecológica Nacional	REN
Reserva Particular do Patrimônio Natural	RPPN



REFERÊNCIAS

Mosaico de Imagens LANDSAT 5 TM, composição colorida R(5)/G(4)/B(3), orbital ponto e data de passagem: 22/07/75 (08/09/07), 22/07/76 (01/10/07), 22/07/77 (13/09/07), 22/07/78 (13/09/07), 22/07/79 (13/09/07), 22/07/80 (13/09/07), 22/07/81 (13/09/07), 22/07/82 (13/09/07), 22/07/83 (13/09/07), 22/07/84 (13/09/07), 22/07/85 (13/09/07), 22/07/86 (13/09/07), 22/07/87 (13/09/07), 22/07/88 (13/09/07), 22/07/89 (13/09/07), 22/07/90 (13/09/07), 22/07/91 (13/09/07), 22/07/92 (13/09/07), 22/07/93 (13/09/07), 22/07/94 (13/09/07), 22/07/95 (13/09/07), 22/07/96 (13/09/07), 22/07/97 (13/09/07), 22/07/98 (13/09/07), 22/07/99 (13/09/07), 22/08/00 (13/09/07).

Cartas topográficas do IBGE e da DISC (1:100.000 e 1:50.000). Revisão da malha viária e identificação de novas localidades a partir de mapas rodoviários estaduais (RO, MT, GO, MG e SP) do DNIT. Atualização da hidrografia e malha viária a partir da interpretação visual do mosaico de imagens Landsat 5 TM e consultas ao programa Google Earth.

Escola Gráfica

PRJEÇÃO UNIVERSAL TRANSVERSA DE MERCATOR
Datum Horizontal - SAD-69
Origem da quilometragem UTM: 724000 e Meridiano 57°W de Gr°
acrescidas as constantes 10.000km e 500km, respectivamente.

ie madeira
INTERLIGAÇÃO ELÉTRICA DO MADEIRA

Projeto	Consortório Ambiental Madeira	Data
Projeto	Consortório Ambiental Madeira	Março/2010
Projeto	Consortório Ambiental Madeira	Março/2010
Projeto	Consortório Ambiental Madeira	Abril/2010

CONSORCIO AMBIENTAL MADEIRA

CNEC **Ecology Brasil** **bio dinâmico** **JGP**

LT 600KV CC COLETORA PORTO VELHO - ARARAQUARA 2, N° 01

ESTUDO DE IMPACTO AMBIENTAL - EIA

ILUSTRAÇÃO 16 - CARTA-IMAGEM E PONTOS DE INTERESSE PARA A SOCIOECONOMIA

Escala do Original	1:100.000	Data
Mapa	cc_236_TEMA_CARTA_IMAGEM_C1_21.mxd	Folha
		21/34