

CONVENÇÕES

- ESTRADA PAVIMENTADA
- ESTRADA SEM PAVIMENTAÇÃO
- TRAFEGO PERMANENTE
- ESTRADA SEM PAVIMENTAÇÃO
- TRAFEGO PERIÓDICO
- PREFEIO DE ESTRADA
- CAMINHO
- FERROVIA
- PONTE
- LIMITE INTERMUNICIPAL
- LIMITE INTERESTADUAL
- LINHA DE TRANSMISSÃO (EXISTENTE)
- ÁREA URBANA
- SEDE MUNICIPAL
- CAMPO DE POUSO
- CURSO D'ÁGUA
- CORPO D'ÁGUA / BARRAGEM
- TERRENO SUJEITO A INUNDAÇÃO
- DIREÇÃO DO FLUXO D'ÁGUA
- IGREJA / ESCOLA / CEMITÉRIO
- Ocupação Humana

CONVENÇÕES ADICIONAIS

TRAÇADO DO EMPREENDIMENTO

VÉRTICE DA LIT

LIMITE DA ÁREA DE INFLUÊNCIA INDIRETA DOS MEIOS FÍSICO E BIÓTICO (FAIXA COM 10KM DE LARGURA)

TERRA INDÍGENA TI (FUNAI)

UNIDADE DE CONSERVAÇÃO (MMA/ SEMAs / Prefeituras)

- Proteção Integral
- Uso Sustentável

PONTOS DE INTERESSE PARA A SOCIOECONOMIA (Pesquisas de Campo, 2009)

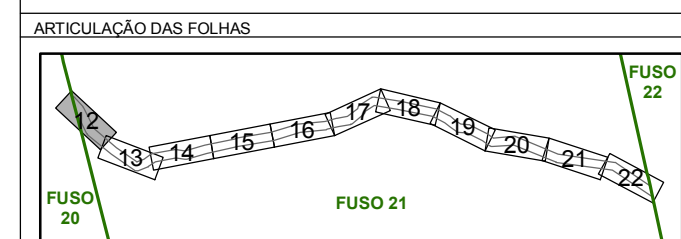
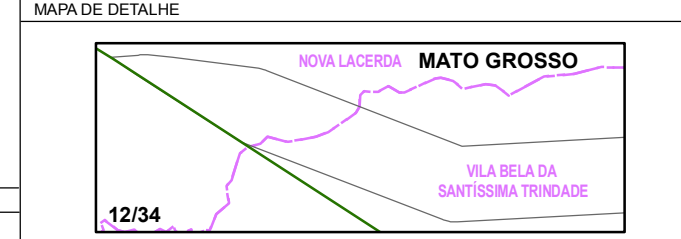
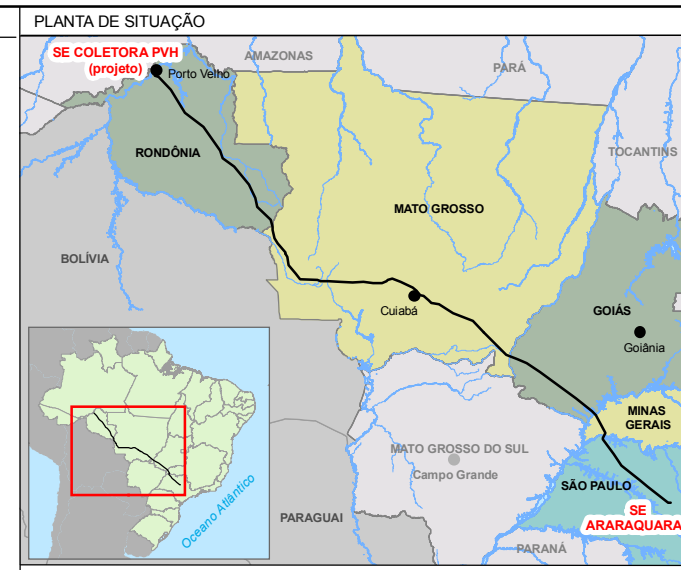
- Projeto de Assentamento PA (INCRA)
- Projeto de Assentamento - PA
- Favelado
- Comunidade Tradicional e Quilombola
- Atividade Impactativa
- Atividade Incompatível com a Servidão
- Projeto de Colonização

SÍTIO ARQUEOLÓGICO (IPHAN e Pesquisas de Campo, 2009)

Nome do Sítio Arqueológico	Artefatos	Município
Santiago	Cerâmico, Ilíco	Lambari D'Oeste/MT
Água da Serra	Lítico (gravura, oficina)	Pedra Preta/MT
Bugallo	Histórico (estruturas edificadas)	Rondonópolis/MT
Sucuri	Cerâmico, Histórico (bouça, vidro e metal)	Rondonópolis/MT
Santa Luzia 2	Histórico (deixas)	Rosário Oeste/MT
Santa Luzia 1	Gravura	Rosário Oeste/MT
Três Imão	Mineração de ouro	Santo Antônio do Leverger/MT
São José	Cerâmico	São Vicente/MT
Vila Bela	Cerâmico, sobre osso, concha, chifre, madeira, etc	Vila Bela da Santíssima Trindade/MT
Vila Bela 2	Lítico, Cerâmico	Vila Bela da Santíssima Trindade/MT

UNIDADES DE CONSERVAÇÃO

NOME	SIGLA
Parque Estadual	PE
Parque Nacional	PN
Parque Natural Municipal	PNM
Área de Proteção Ambiental	APA
Área de Proteção Ambiental Municipal	APAM
Estrada-Parque Estadual	EP
Floresta Nacional	FN
Reserva Ecológica Nacional	REN
Reserva Particular do Patrimônio Natural	RPPN



REFERÊNCIAS

- Mosaico de Imagens LANDSAT 5 TM; composição colorida R(5)/G(4)/B(3); (bit/ponto e data de passagem: 220/075 (08/09/07), 221/074 (01/10/07), 221/075 (01/10/07), 222/073 (13/09/07), 222/074 (01/10/07), 223/072 (13/09/07), 223/073 (13/09/07), 224/072 (04/09/07), 225/071 (11/09/07), 225/072 (11/09/07), 226/071 (17/09/07), 227/070 (09/09/07), 227/071 (09/09/07), 228/070 (15/08/07), 228/071 (15/08/07), 229/069 (23/09/07), 229/070 (23/09/07), 230/068 (13/08/07), 230/069 (13/08/07), 231/067 (04/09/07), 231/068 (04/09/07), 232/066 (24/08/07), 232/067 (12/09/07).
- Cartas topográficas do IBGE e do DSG (1:100.000 e 1:50.000). Revisão da malha viária e identificação de novas localidades a partir de mapas rodoviários estaduais (RO, MT, GO, MG e SP) do DNIT; Atualização da hidrografia e malha viária a partir da interpretação visual do mosaico de imagens Landsat 5 TM e consultas ao programa Google Earth.

Escala Gráfica

PROJEÇÃO UNIVERSAL TRANSVERSA DE MERCATOR

Datum Horizontal : SAD-69

Origem da quilometragem UTM : Equador e Meridiano 57°W de Gr. acrescidas as constantes 10.000km e 500km, respectivamente.

ie madeira
INTERLIGAÇÃO ELÉTRICA DO MADEIRA

Cartografia Digital: **BMP INFO** Data: Março/2010

Projeto: Consórcio Ambiental Madeira Data: Março/2010

Aprovado: Consórcio Ambiental Madeira Data: Abril/2010

CONSÓRCIO AMBIENTAL MADEIRA

CNEC **Ecology Brasil** **bio dinâmico** **JGP**

LT 600kV CC COLETORA PORTO VELHO - ARARAQUARA 2, N° 01

ESTUDO DE IMPACTO AMBIENTAL - EIA

ILUSTRAÇÃO 16 - CARTA-IMAGEM E PONTOS DE INTERESSE PARA A SOCIOECONOMIA

Escala do Original: 1:100.000 Data: Abril/2010

Mapa: oc_236_TEMA_CARTA_IMAGEM_C1_12.mxd Folha: 12/34