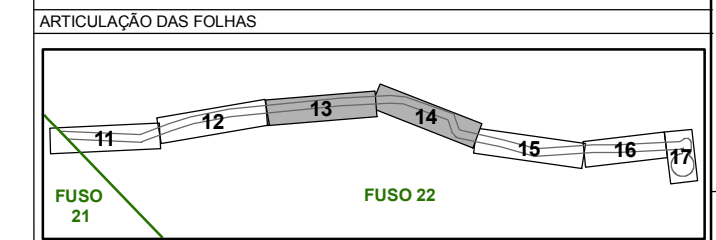
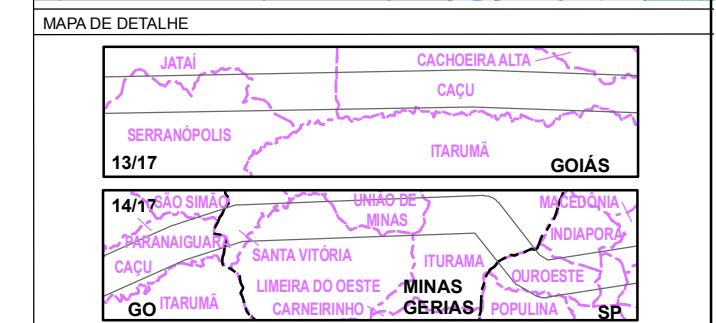
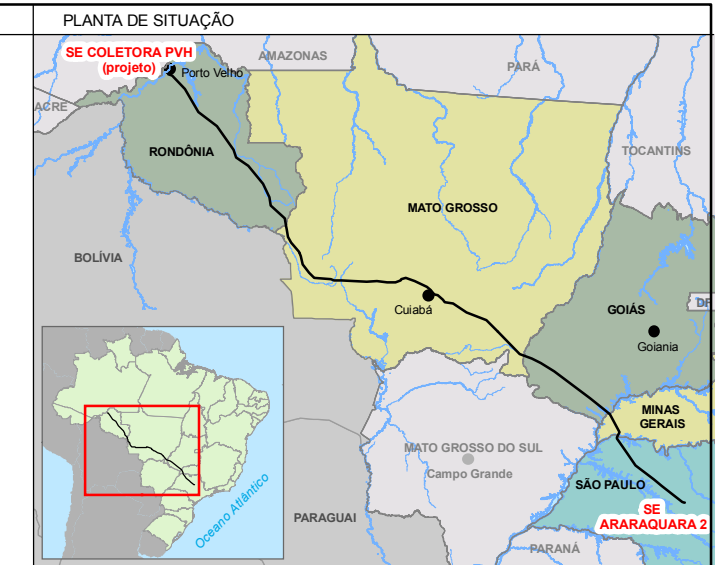


- LEGENDA**
- AUTORIZAÇÃO DE PESQUISA
  - REQUERIMENTO DE PESQUISA
  - CONCESSÃO DE LAVRA
  - REQUERIMENTO DE LAVRA
  - LICENCIAMENTO
  - REQUERIMENTO DE LICENCIAMENTO
  - DISPONIBILIDADE
  - REQUERIMENTO DE LAVRA GARIMPEIRA
  - REQUERIMENTO DE REGISTRO DE EXTRAÇÃO

- CONVENÇÕES**
- ESTRADA PAVIMENTADA
  - ESTRADA SEM PAVIMENTAÇÃO TRAFEGO PERMANENTE
  - ESTRADA SEM PAVIMENTAÇÃO TRAFEGO PERIÓDICO
  - PREFEJO DE ESTRADA
  - CAMINHO
  - FERROVIA
  - PONTE
  - LIMITE INTERMUNICIPAL
  - LIMITE INTERESTADUAL
  - LINHA DE TRANSMISSÃO (EXISTENTE)
  - ÁREA URBANA
  - SEDE MUNICIPAL / LOCALIDADES
  - CAMPO DE POUSSO
  - CURSO D'ÁGUA
  - CORPO D'ÁGUA / BARRAGEM
  - TERRENO SUJEITO A INUNDAÇÃO
  - DIREÇÃO DO FLUXO D'ÁGUA
  - KUREIA / ESCOLA / CEMITÉRIO
  - Ocupação HUMANA
- CONVENÇÕES ADICIONAIS**
- TRACADO DO EMPREENDIMENTO
  - VERTICE DALT
  - LIMITE DA ÁREA DE INFLUÊNCIA INDIRETOS MEIOS FÍSICO E BIÓTICO (FAIXA COM 10KM DE LARGURA)



**REFERÊNCIAS**

- Cartas topográficas do IBGE e da DSG, nas escalas 1:250.000, 1:100.000 e 1:50.000.
- Revisão da malha viária e identificação de novas localidades a partir de mapas rodoviários estaduais do DNIT. Atualização da hidrografia e malha viária a partir do interpretado visual de imagens Landsat 5 TM e consultas ao programa Google Earth.
- SIGMINE/DNPM (13/02/2010).

Escala Gráfica

PROJEÇÃO UNIVERSAL TRANSVERSA DE MERCATOR  
Datum Horizontal: SAD-69  
Origem da quilometragem UTM: "Equador e Meridiano 51° W, de Gr." acrescidas as constantes 10.000km e 500km, respectivamente.

**ie madeira**  
INTERLIGAÇÃO ELÉTRICA DO MADEIRA

Cartografia Digital	<b>BMP INFO</b>	Data	Março/2010
Projeto	Consórcio Ambiental Madeira	Data	Março/2010
Aprovado	Consórcio Ambiental Madeira	Data	Abril/2010

CONSORCIO AMBIENTAL MADEIRA

**CNEC** **Ecology Brasil** **bio dinâmico** **JGP**

**LT 600kV CC COLETORA PORTO VELHO - ARARAQUARA 2, N° 01**

**ESTUDO DE IMPACTO AMBIENTAL - EIA**

**ILUSTRAÇÃO 11**  
**PROCESSOS MINERÁRIOS - DNPM**

Escala do Original	1:250.000	Data	Abril/2010
Mapa	cc_236_Tema_11_Proc_Minerais_C1_FL07.mxd	Folha	13 e 14/17