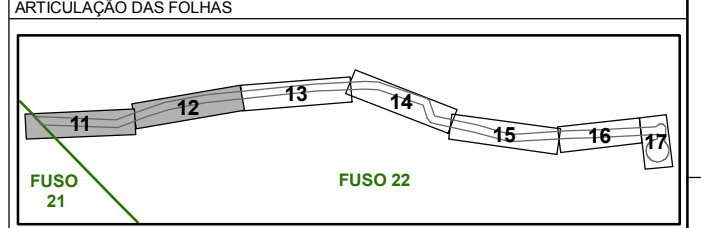
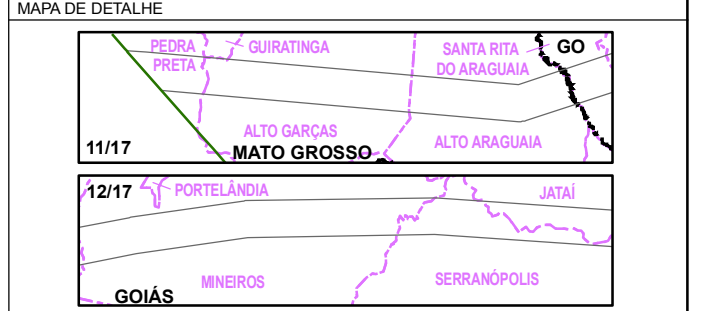
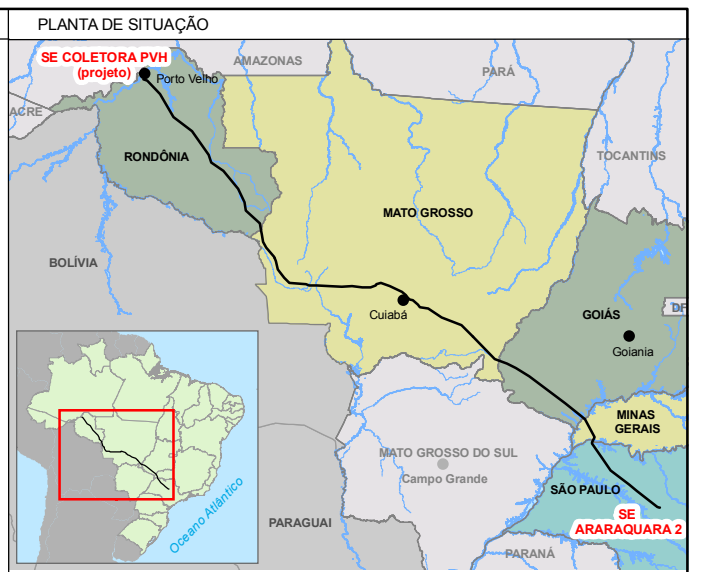


- LEGENDA**
- AUTORIZAÇÃO DE PESQUISA
 - REQUERIMENTO DE PESQUISA
 - CONCESSÃO DE LAVRA
 - REQUERIMENTO DE LAVRA
 - LICENCIAMENTO
 - REQUERIMENTO DE LICENCIAMENTO
 - DISPONIBILIDADE
 - REQUERIMENTO DE LAVRA GARIMPEIRA
 - REQUERIMENTO DE REGISTRO DE EXTRAÇÃO



REFERÊNCIAS

- Cartas topográficas do IBGE e da DSG, nas escalas 1:250.000, 1:100.000 e 1:50.000;
 - Revisão da malha viária e identificação de novas localidades a partir de mapas rodoviários estaduais do DNIT; Atualização da hidrografia e malha viária a partir de interpretação visual de imagens Landsat 5 TM e consultas ao programa Google Earth.
 - SIGMINE/DNPM (13/02/2010).

Escala Gráfica

PROJEÇÃO UNIVERSAL TRANSVERSA DE MERCATOR
 Datum Horizontal: SAD 69
 Origem da quilometragem UTM: "Equador e Meridiano 51° W. de Gr." acrescidas as constantes 10.000km e 500km, respectivamente.

ie madeira
 INTERLIGAÇÃO ELÉTRICA DO MADEIRA

Cartografia Digital	BMP INFO	Data	Março/2010
Projeto	Consórcio Ambiental Madeira	Data	Março/2010
Aprovado	Consórcio Ambiental Madeira	Data	Abril/2010

CONSÓRCIO AMBIENTAL MADEIRA

CNOC **Ecology Brasil** **bio dinômico** **JGP**

LT 600KV CC COLETORA PORTO VELHO - ARARAQUARA 2, N° 01

ESTUDO DE IMPACTO AMBIENTAL - EIA

ILUSTRAÇÃO 11
PROCESSOS MINERÁRIOS - DNPM

Escala do Original	1:250.000	Data	Abril/2010
Mapa	cc_236_Tema_11_Proc_Minerais_C1_FLO6.mxd	Folha	11 e 12/17

- CONVENÇÕES**
- ESTRADA PAVIMENTADA
 - ESTRADA SEM PAVIMENTAÇÃO TRAFEGO PERMANENTE
 - ESTRADA SEM PAVIMENTAÇÃO TRAFEGO PERIÓDICO
 - PREFEJO DE ESTRADA
 - CAMINHO
 - FERROVIA
 - PONTE
 - LIMITE INTERMUNICIPAL
 - LIMITE INTERESTADUAL
 - LINHA DE TRANSMISSÃO (EXISTENTE)
 - ÁREA URBANA
 - SEDE MUNICIPAL / LOCALIDADES
 - CAMPO DE POUSO
 - CURSO D'ÁGUA
 - CORPO D'ÁGUA / BARRAGEM
 - TERRENO SUJEITO A INUNDAÇÃO
 - DIREÇÃO DO FLUXO D'ÁGUA
 - IGREJA / ESCOLA / CEMITÉRIO
 - OCUPAÇÃO HUMANA
 - CONVENÇÕES ADICIONAIS
 - TRAÇADO DO EMPREENDIMENTO
 - VÉRTICE DALT
 - LIMITE DA ÁREA DE INFLUÊNCIA INDIRETA DOS MEIOS FÍSICO E BIÓTICO (FAIXA COM 10KM DE LARGURA)