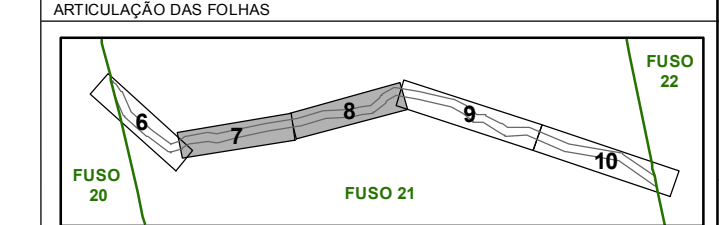
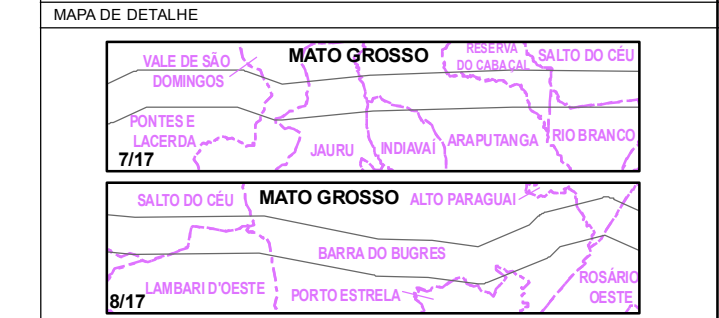
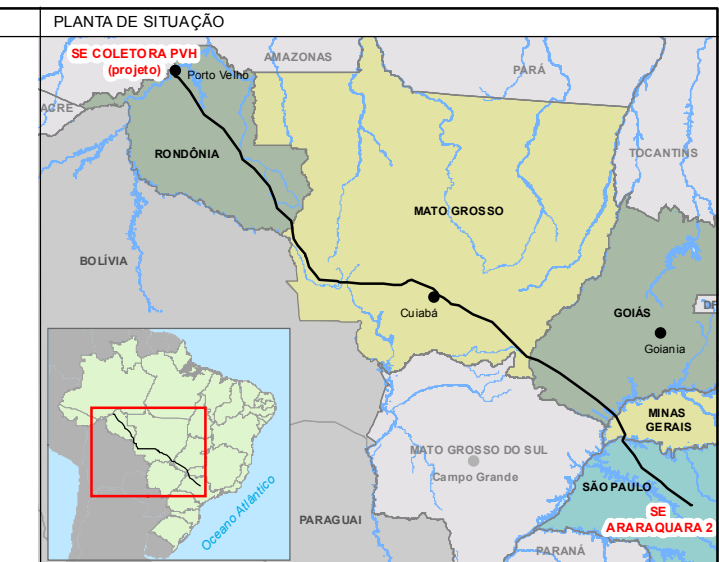


- LEGENDA**
- AUTORIZAÇÃO DE PESQUISA
 - REQUERIMENTO DE PESQUISA
 - CONCESSÃO DE LAVRA
 - REQUERIMENTO DE LAVRA
 - LICENCIAMENTO
 - REQUERIMENTO DE LICENCIAMENTO
 - DISPONIBILIDADE
 - REQUERIMENTO DE LAVRA GARIMPEIRA
 - REQUERIMENTO DE REGISTRO DE EXTRAÇÃO

- CONVENÇÕES**
- ESTRADA PAVIMENTADA
 - ESTRADA SEM PAVIMENTAÇÃO TRAFEGO PERMANENTE
 - ESTRADA SEM PAVIMENTAÇÃO TRAFEGO PERIÓDICO
 - PREFIXO DE ESTRADA
 - CAMINHO
 - FERROVIA
 - PONTE
 - LIMITE INTERMUNICIPAL
 - LIMITE INTERESTADUAL
 - LINHA DE TRANSMISSÃO (EXISTENTE)
 - ÁREA URBANA
 - SEDE MUNICIPAL / LOCALDADES
 - CAMPO DE POUSO
 - CURSO D'ÁGUA
 - CORPO D'ÁGUA / BARRAGEM
 - TERRENO SUJEITO A INUNDAÇÃO
 - DIREÇÃO DO FLUXO D'ÁGUA
 - IGREJA / ESCOLA / CEMITÉRIO
 - OCUPAÇÃO HUMANA
- CONVENÇÕES ADICIONAIS**
- TRAÇADO DO EMPREENDIMENTO
 - VERTICE DA LT
 - LIMITE DA ÁREA DE INFLUÊNCIA INDIRETA DOS MEIOS FÍSICO E BIÓTICO (FAZCAM 10KM DE LARGURA)



REFERÊNCIAS

- Cartas topográficas do IBGE e da DSG, nas escalas 1:250.000, 1:100.000 e 1:50.000;
 - Revisão da malha viária e identificação de novas localidades a partir de mapas rodoviários atuais do DNIT; Atualização da hidrografia e malha viária a partir da interpretação visual de imagens Landsat 5 TM e consultas ao programa Google Earth.

- SIGMINE/DNPM (13/02/2010).

Escala Gráfica

PROJEÇÃO UNIVERSAL TRANSVERSA DE MERCATOR
 Datum Horizontal: SAD-69
 Origem da quilometragem UTM: Equador e Meridiano 57°W, de Gr. acrescidas as constantes 10.000km e 500km, respectivamente.

Cartografia Digital	BMP INFO
Projeto	Consórcio Ambiental Madeira
Aprovado	Consórcio Ambiental Madeira
Data	Março/2010
Data	Março/2010
Data	Abril/2010

CONSÓRCIO AMBIENTAL MADEIRA	
LT 600KV CC COLETORA PORTO VELHO - ARARAQUARA 2, Nº 01	
ESTUDO DE IMPACTO AMBIENTAL - EIA	
ILUSTRAÇÃO 11	
PROCESSOS MINERÁRIOS - DNPM	
Escala do Original	1:250.000
Data	Abril/2010
Mapa	cc_236_Tema_11_Proc_Mineraçoes_C1_FL04.mxd
Folhas	7 e 8/17