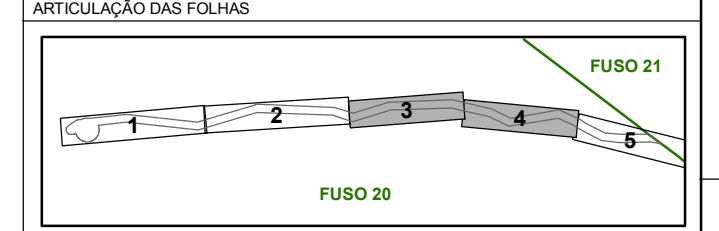
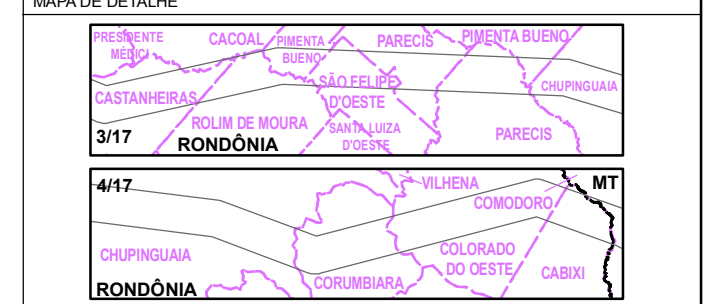
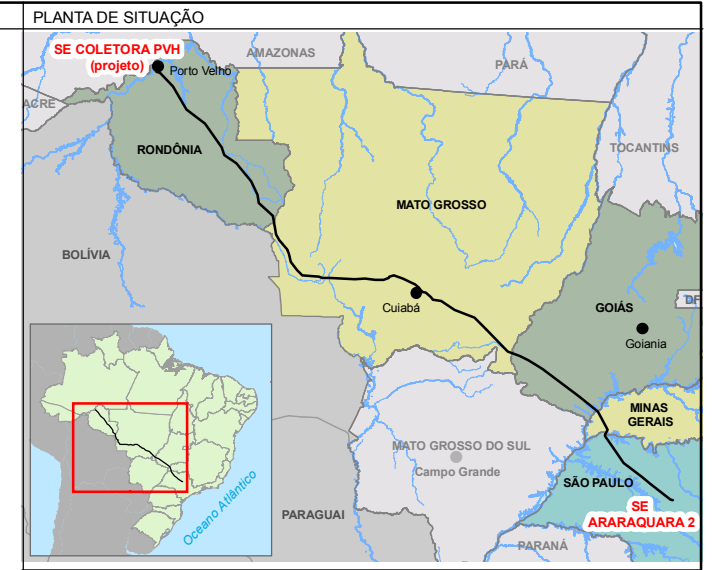


- LEGENDA**
- AUTORIZAÇÃO DE PESQUISA
 - REQUERIMENTO DE PESQUISA
 - CONCESSÃO DE LAVRA
 - REQUERIMENTO DE LAVRA
 - LICENCIAMENTO
 - REQUERIMENTO DE LICENCIAMENTO
 - DISPONIBILIDADE
 - REQUERIMENTO DE LAVRA GARIMPEIRA
 - REQUERIMENTO DE REGISTRO DE EXTRAÇÃO

- CONVENÇÕES**
- ESTRADA PAVIMENTADA
 - ESTRADA SEM PAVIMENTAÇÃO TRÁFEGO PERMANENTE
 - ESTRADA SEM PAVIMENTAÇÃO TRÁFEGO PERIÓDICO
 - PREFECHO DE ESTRADA
 - CAMINHO
 - FERROVIA
 - PONTE
 - LIMITE INTERMUNICIPAL
 - LIMITE INTERESTADUAL
 - LINHA DE TRANSMISSÃO (EXISTENTE)
 - ÁREA URBANA
 - SEDE MUNICIPAL / LOCALIDADES
 - CAMPO DE POUZO
 - CURSO D'ÁGUA
 - CORPO D'ÁGUA / BARRAGEM
 - TERRENO SUJEITO A INUNDAÇÃO
 - DIREÇÃO DO FLUXO D'ÁGUA
 - IGREJA / ESCOLA / CEMITÉRIO
 - Ocupação Humana

- CONVENÇÕES ADICIONAIS**
- TRAÇADO DO EMPREENDIMENTO
 - VÉRTICE DA LT
 - LIMITE DA ÁREA DE INFLUÊNCIA INDIRETA DOS MEIOS FÍSICO E BIÓTICO (FAIXA COM 10KM DE LARGURA)



REFERÊNCIAS

- Cartas topográficas do IBGE e da DSG, nas escalas 1:250.000, 1:100.000 e 1:50.000; Revisão da malha viária e identificação de novas localidades a partir de mapas rodoviários estaduais do DMT; Atualização da hidrografia e malha viária a partir da interpretação visual de imagens Landsat 5 TM e consultas ao programa Google Earth.
- SIGMINE/DNPM (13/02/2010).

Escala Gráfica

PROJEÇÃO UNIVERSAL TRANSVERSA DE MERCATOR
Datum Horizontal: SAD-69
Origem da quilometragem UTM: "Equador e Meridiano 63°W de Gr."
acrescidas as constantes 10.000km e 500km, respectivamente.

Cartografia Digital	BMP INFO
Projeto	Consórcio Ambiental Madeira
Aprovado	Consórcio Ambiental Madeira
Data	Março/2010
Data	Março/2010
Data	Abril/2010

CONSÓRCIO AMBIENTAL MADEIRA

CNEC Ecology Brasil bio dinâmico JGP

LT 600KV CC COLETORA PORTO VELHO - ARARAQUARA 2, N° 01

ESTUDO DE IMPACTO AMBIENTAL - EIA

ILUSTRAÇÃO 11

PROCESSOS MINERÁRIOS - DNPM

Escala do Original	1:250.000	Data	Abril/2010
Mapa	cc_236_Tema_11_Proc_Minerao_C1_FL02.mxd	Folhas	3 e 4/17