



CONVENÇÕES

- ESTRADA PAVIMENTADA
- ESTRADA SEM PAVIMENTAÇÃO TRÁFEGO PERMANENTE
- ESTRADA SEM PAVIMENTAÇÃO TRÁFEGO PERIÓDICO
- PREFEIO DE ESTRADA
- CAMINHO
- FERRVIA
- PONTE
- LIMITE INTERMUNICIPAL
- LIMITE INTERESTADUAL
- LINHA DE TRANSMISSÃO (EXISTENTE)
- ÁREA URBANA
- SEDE MUNICIPAL
- CAMPO DE POUZO
- CURSO D'ÁGUA
- COIPIO D'ÁGUA / BARRAGEM
- TERRENO SUJEITO A INUNDAÇÃO
- DIREÇÃO DO FLUXO D'ÁGUA
- IGREJA / ESCOLA / CEMITÉRIO
- Ocupação Humana

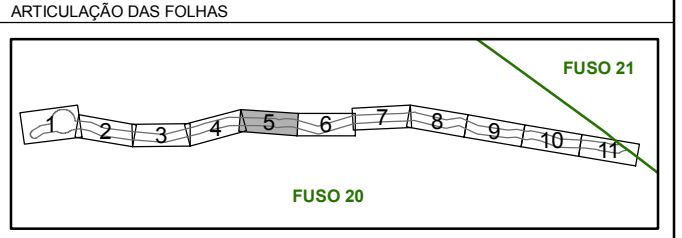
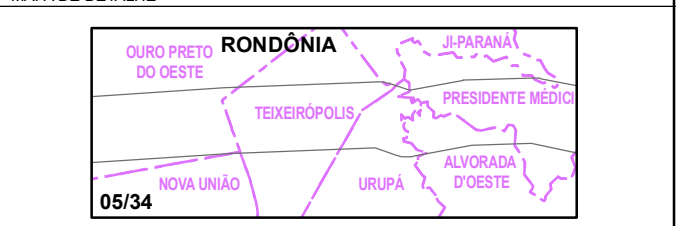
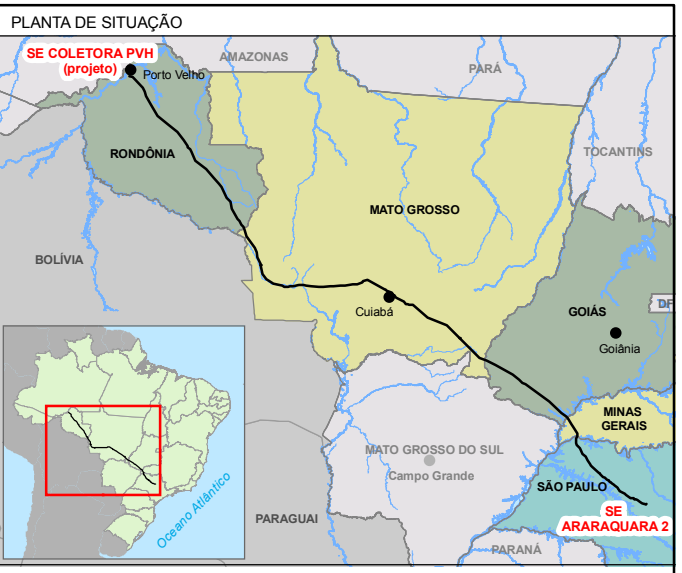
CONVENÇÕES ADICIONAIS

- TRAÇÃO DO EMPREENDIMENTO
- VÉRTECE DALT
- LIMITE DA ÁREA DE INFLUÊNCIA INDIRETA DOS MEIOS FÍSICO E BIÓTICO (PARA COM TOMA DE LARGURA)
- TERRA INDÍGENA (TI FUNAI)
- UNIDADE DE CONSERVAÇÃO (MMA / SEMA / Prefeituras)
- PROTEÇÃO INTEGRAL
- Uso Sustentável
- PONTOS DE INTERESSE PARA SOCIOECONOMIA (Pesquisa de Campo, 2009)
- Projeto de Assentamento PA (INCRA)
- Povoado
- Comunidade Tradicional e Quilombola
- Atividade Impeditiva
- Atividade Incompatível com a Servidão
- Projeto de Colonização
- SÍTIO ARQUEOLÓGICO (IPHAN e Pesquisa de Campo, 2009)

Nome do Sítio Arqueológico	Artefatos	Município
Helene Antão da Silva	Cerâmico	Alto Paraíso/RO
Vida Nova	Cerâmico	Candeias do Jamari/RO
Orlando da Silva	Litico, histórico (tacho de ferro, metais)	Presidente Médici/RO
Dona Susana	Cerâmico	Presidente Médici/RO
São João 3	Cerâmico, lítico e lítico polido	Teixeiraópolis/RO

UNIDADES DE CONSERVAÇÃO

NOME	SIGLA
Parque Estadual	PE
Parque Nacional	PN
Parque Natural Municipal	PNM
Área de Proteção Ambiental	APA
Área de Proteção Ambiental Municipal	APAM
Estrada-Parque Estadual	EP
Floresta Nacional	FN
Reserva Ecológica Nacional	REN
Reserva Particular do Patrimônio Natural	RPPN



REFERÊNCIAS

- Mosaico de Imagens LANDSAT 5 TM: composição colorida R(5)/G(4)/B(3); oblat/ponto e data de passagem: 22/07/5 (09/08/07), 22/10/74 (01/10/07), 22/10/75 (01/10/07), 22/07/2 (13/09/07), 22/07/4 (01/10/07), 22/07/2 (13/09/07), 22/07/3 (13/09/07), 22/07/2 (04/09/07), 22/07/1 (11/09/07), 22/07/2 (11/09/07), 22/07/1 (17/09/07), 22/07/0 (09/09/07), 22/07/1 (09/09/07), 22/07/0 (15/09/07), 22/07/1 (15/09/07), 22/06/9 (23/09/07), 22/07/0 (23/09/07), 23/06/8 (13/08/07), 23/06/9 (13/08/07), 23/06/7 (04/08/07), 23/06/8 (04/08/07), 23/06/6 (24/06/07), 23/06/7 (12/09/07).
- Cartas topográficas do IBGE e da DSG (1:100.000 e 1:50.000); Revisão da malha viária e identificação de novas localidades a partir de mapas rodoviários estaduais (RO, MT, GO, MG e SP) do DNIT; Atualização da hidrografia e malha viária a partir da interpretação visual do mosaico de imagens Landsat 5 TM e consultas ao programa Google Earth.

Escala Gráfica

PROJEÇÃO UNIVERSAL TRANSVERSA DE MERCATOR
Datum Horizontal: SAD-69
Origem da quilometragem UTM: Equador e Meridiano 63°W, de Gr.° acrescidas as constantes 10.000km e 500km, respectivamente.

NORTE BRASIL ESTAÇÃO
Norte Brasil Transmissora de Energia S.A. Estação Transmissora de Energia S.A.

Cartografia Digital	BMP INFO	Data	Março/2010
Projeto	Consórcio Ambiental Madeira	Data	Março/2010
Aprovado	Consórcio Ambiental Madeira	Data	Abril/2010



LT 600kV CC COLETORA PORTO VELHO - ARARAQUARA 2, Nº 02
ESTUDO DE IMPACTO AMBIENTAL - EIA

ILUSTRAÇÃO 16 - CARTA-IMAGEM E PONTOS DE INTERESSE PARA A SOCIOECONOMIA

Escala do Original	1:100.000	Data	Abril/2010
Mapa	cc_236_TEMA_16_CARTA_IMAGEM_C2_05.mxd	Folia	05/34