

CONVENÇÕES

- ESTRADA PAVIMENTADA
- ESTRADA SEM PAVIMENTAÇÃO TRAFEGO PERMANENTE
- ESTRADA SEM PAVIMENTAÇÃO TRAFEGO PERIÓDICO
- PREFEIO DE ESTRADA
- CAMINHO
- FERROVIA
- PONTE
- LIMITE INTERMUNICIPAL
- LIMITE INTERESTADUAL
- LINHA DE TRANSMISSÃO (EXISTENTE)
- ÁREA URBANA
- SEDE MUNICIPAL
- CAMPO DE POUSO
- CURSO D'ÁGUA
- CORPO D'ÁGUA / BARRAGEM
- TERRENO SUJEITO A INUNDAÇÃO
- DIREÇÃO DO FLUXO D'ÁGUA
- IGREJA / ESCOLA / CEMITÉRIO
- Ocupação Humana

CONVENÇÕES ADICIONAIS

- TRAÇADO DO EMPREENDIMENTO
- VÉRTICE DA LT
- LIMITE DA ÁREA DE INFLUÊNCIA INDIRETA DOS MEIOS FÍSICO E BIÓTICO (FAIXA COM 10KM DE LARGURA)
- TERRA INDÍGENA TI (FUNAI)

UNIDADES DE CONSERVAÇÃO (MMA/SEMAs / Prefeituras)

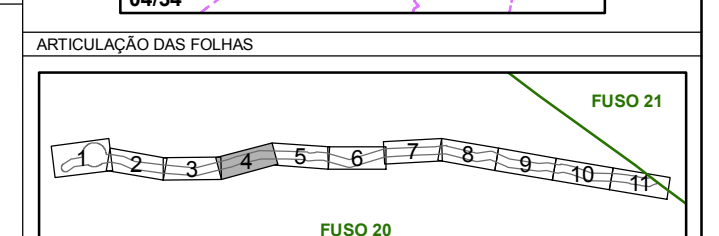
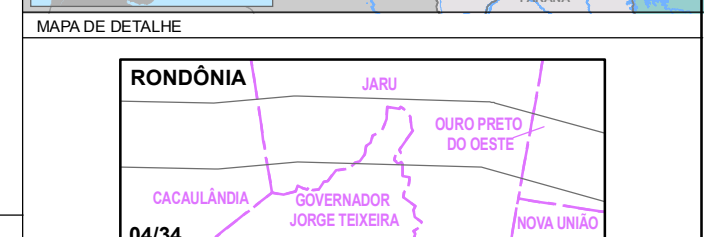
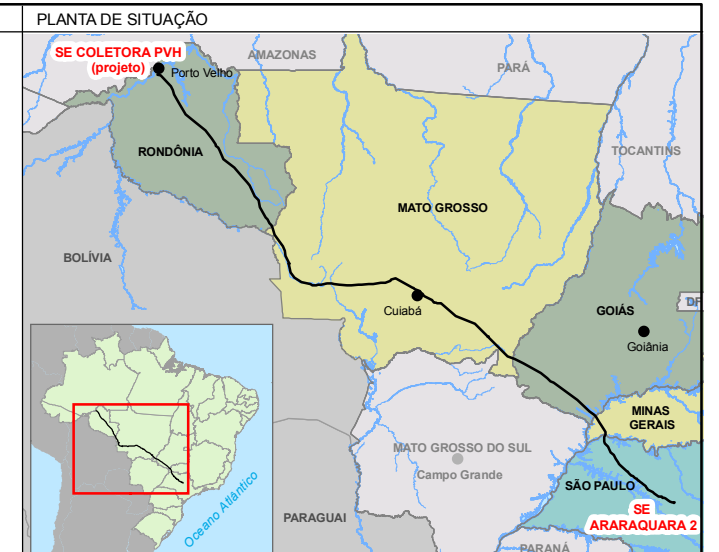
- Proteção Integral
- Uso Sustentável
- Projeto de Assentamento PA (INCRA)
- Projeto de Assentamento - PA
- Comunidade Tradicional e Quilombola
- Atividade Impedativa
- Atividade Incompatível com a Servidão
- Projeto de Colonização

PONTOS DE INTERESSE PARA A SOCIOECONOMIA (Pesquisa de Campo, 2009)

| Nome do Sítio Arqueológico | Artefatos | Município |
|----------------------------|---|-----------------------|
| Helicóptero da Silva | Cerâmico | Alto Paraíso/RO |
| Vida Nova | | |
| Otando da Silva | Litico, histórico (tacho de ferro, fêmur) | Castelão do Jansen/RO |
| Dona Susana | Cerâmico | Presidente Médici/RO |
| São João 3 | Cerâmico, litico e lítico polido | Teixeira/RO |

UNIDADES DE CONSERVAÇÃO

| NOME | SIGLA |
|--|-------|
| Parque Estadual | PE |
| Parque Nacional | PN |
| Parque Natural Municipal | PNM |
| Área de Proteção Ambiental | APA |
| Área de Proteção Ambiental Municipal | APAM |
| Estrada-Parque Estadual | EP |
| Floresta Nacional | FN |
| Reserva Ecológica Nacional | REN |
| Reserva Particular do Patrimônio Natural | RPPN |



REFERÊNCIAS

- Mosaico de Imagens LANDSAT 5 TM, composição colorida R(5)/G(4)/B(3), data de passagem: 22/07/5 (08/09/07), 22/07/4 (01/10/07), 22/10/7/5 (01/10/07), 22/23/07/3 (13/09/07), 22/27/07/4 (01/10/07), 22/23/07/2 (13/09/07), 22/3/07/3 (13/09/07), 22/4/07/2 (04/09/07), 22/5/07/1 (11/09/07), 22/5/07/2 (11/09/07), 22/6/07/1 (17/09/07), 22/7/07/0 (09/09/07), 22/7/07/1 (09/09/07), 22/8/07/6 (15/08/07), 22/8/07/1 (15/08/07), 22/9/06/3 (23/09/07), 22/9/07/0 (23/09/07), 22/9/06/8 (13/09/07), 22/9/06/9 (13/09/07), 23/1/06/7 (04/08/07), 23/1/06/8 (04/08/07), 23/2/06/6 (24/06/07), 23/2/06/7 (12/09/07).
- Cartas topográficas do IBGE e da DSG (1:100.000 e 1:50.000); Revisão da malha viária e identificação de novas localidades a partir de mapas rodoviários estaduais (RO, MT, GO, MG e SP) do DNIT; Atualização da hidrografia e malha viária a partir da interpretação visual do mosaico de imagens Landsat 5 TM e consultas ao programa Google Earth.

PROJEÇÃO UNIVERSAL TRANSVERSA DE MERCATOR
Datum Horizontal: SAD-69
Origem da quilometragem UTM: "Equador e Meridiano 63°W, de Gr."
acrescidas as constantes 10.000km e 500km, respectivamente.

NORTE BRASIL Estação Transmissora de Energia S.A.
ESTACÇÃO Estação Transmissora de Energia S.A.

CONSÓRCIO AMBIENTAL MADEIRA

| | | | |
|---------------------|-----------------------------|------|------------|
| Cartografia Digital | BMP INFO | Data | Março/2010 |
| Projeto | Consórcio Ambiental Madeira | Data | Março/2010 |
| Aprovado | Consórcio Ambiental Madeira | Data | Abril/2010 |

LT 600KV CC COLETORA PORTO VELHO - ARARAQUARA 2, Nº 02

ESTUDO DE IMPACTO AMBIENTAL - EIA

ILUSTRAÇÃO 16 - CARTA-IMAGEM E PONTOS DE INTERESSE PARA A SOCIOECONOMIA

| | | | |
|--------------------|---------------------------------------|-------|------------|
| Escala do Original | 1:100.000 | Data | Abril/2010 |
| Mapa | cc_236_TEMA_16_CARTA_IMAGEM_C2_04.mxd | Folha | 04/34 |