

CONVENÇÕES

ESTRADA PAVIMENTADA
ESTRADA SEM PAVIMENTAÇÃO TRÁFEGO PERMANENTE
ESTRADA SEM PAVIMENTAÇÃO TRÁFEGO PERIÓDICO
PREFIXO DE ESTRADA
CAMINHO
FERROVIA
PONTE
LIMITE INTERMUNICIPAL
LIMITE INTERESTADUAL
LINHA DE TRANSMISSÃO (EXISTENTE)
ÁREA URBANA
SEDE MUNICIPAL
CAMPO DE POUSO
CURSO D'ÁGUA
CORPO D'ÁGUA / BARRAGEM
TERRENO SUJEITO A INUNDAÇÃO
DIREÇÃO DO FLUXO D'ÁGUA
IGREJA / ESCOLA / CEMITÉRIO
OCUPAÇÃO HUMANA

BR-364

CONVENÇÕES ADICIONAIS

TRAÇADO DO EMPREENDIMENTO
VÉRTICE DA LT
LIMITE DA ÁREA DE INFLUÊNCIA INDIRETA DOS MEIOS FÍSICO E BIÓTICO (FAIXA COM 10KM DE LARGURA)
TERRA INDÍGENA TI (FUNAI)
UNIDADE DE CONSERVAÇÃO (MMA / SEMAs / Prefeituras)
- Proteção Integral
- Uso Sustentável

PONTOS DE INTERESSE PARA A SOCIOECONOMIA (Pesquisa de Campo, 2009)
- Projeto de Assentamento PA (INCRA)
- Projeto de Assentamento - PA
- Povoado
- Comunidade Tradicional e Quilombola
- Atividade Impeditiva
- Atividade Imcompatível com a Servidão
- Projeto de Colonização

SÍTIO ARQUEOLÓGICO (IPHAN e Pesquisa de Campo, 2009)

Km
VA-N°i

Nome do Sítio Arqueológico	Artefatos	Município
Monte Alto	Histórico (vidro, faiança, cerâmica, telhas) e lítico	Mineiros/GO
Cemitério Luz	Cemitério	Serranópolis/GO
Três Ps	Histórico (cerâmica, telhas)	
Bela Vista	Histórico (faiança, vidro, metal, telhas e tijolos)	
Buriti	Histórico (faiança, vidro, telhas)	
Palmito I	Histórico (madeira, fragmentos de telha e tijolo, metal, vidro)	
Palmito II	Histórico (madeira, pedras, fragmentos de telha e tijolo, metal, faiança, vidro)	
Bárbara	Histórico (telha, vidro, estruturas de madeira)	
João Germano	Histórico (vidro, telhas)	
da Estrada	Histórico (vidro, telhas, estruturas de madeira e pedra)	
Córrego Fundo	Lítico, cerâmico, histórico (vidro, faiança, cerâmica, telhas)	
Casarão de Pedra	Lítico	
Véu do Muquém	Lítico e rupestre (gravura e pintura)	
Canguçu	Petroglifos e pinturas	
Coliseu	Rupestre	
Gruta do Mel		

UNIDADES DE CONSERVAÇÃO	
NOME	SIGLA
Parque Estadual	PE
Parque Nacional	PN
Parque Natural Municipal	PNM
Área de Proteção Ambiental	APA
Área de Proteção Ambiental Municipal	APAM
Estrada-Parque Estadual	EP
Floresta Nacional	FN
Reserva Ecológica Nacional	REN
Reserva Particular do Patrimônio Natural	RPPN

PLANTA DE SITUAÇÃO

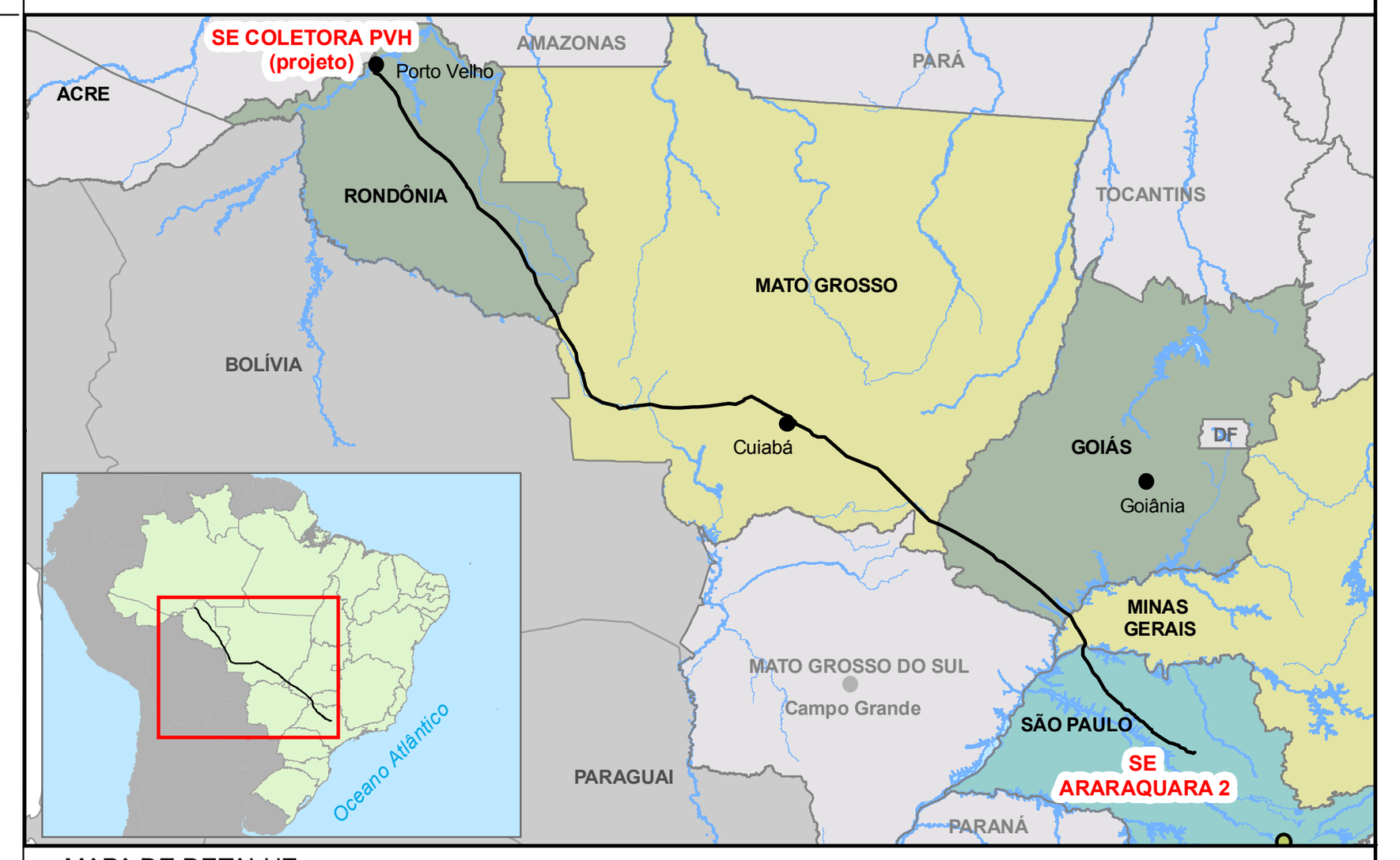

MAPA DE DETALHE

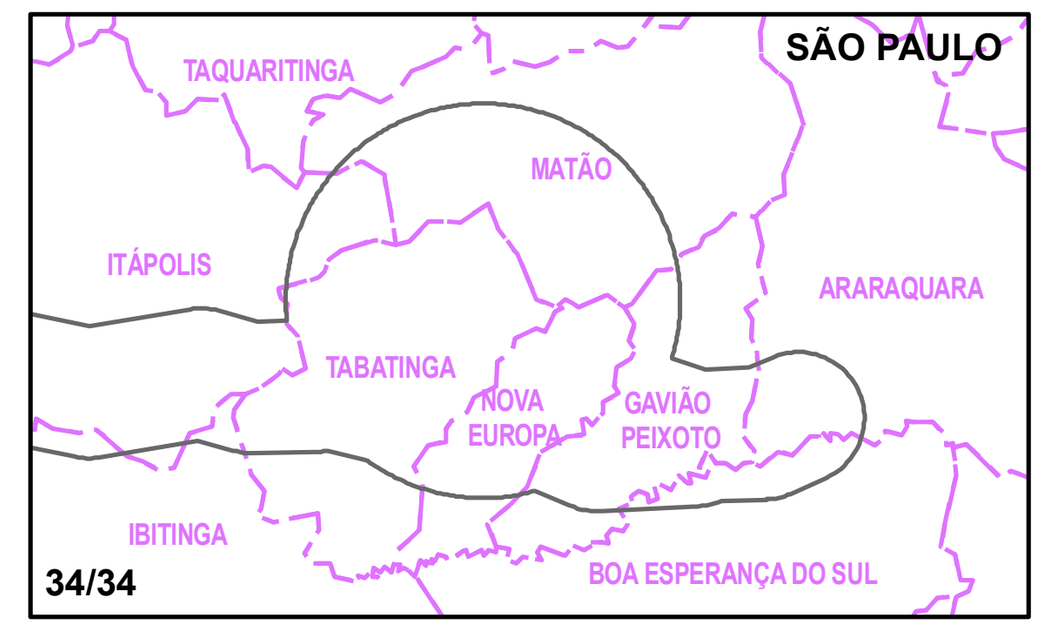

ARTICULAÇÃO DAS FOLHAS

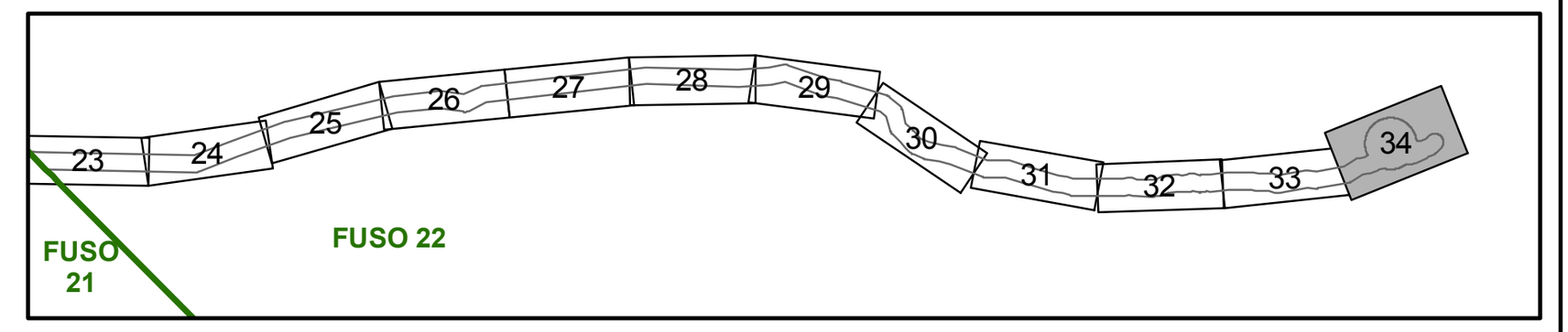

REFERÊNCIAS

– Mosaico de Imagens LANDSAT 5 TM; composição colorida R(5)/G(4)/B(3); óbita/ponto e data de passagem: 220/075 (08/09/07), 221/074 (01/10/07); 221/075 (01/10/07), 222/073 (13/09/07), 222/074 (01/10/07), 223/072 (13/09/07); 223/073 (13/09/07); 224/072 (04/09/07); 225/071 (11/09/07), 225/072 (11/09/07), 226/071 (17/08/07), 227/070 (09/09/07), 227/071 (09/09/07), 228/070 (15/08/07), 228/071 (15/08/07), 229/069 (23/09/07), 229/070 (23/09/07), 230/068 (13/08/07), 230/069 (13/08/07), 231/067 (04/08/07), 231/068 (04/08/07), 232/066 (24/06/07), 232/067 (12/09/07).
– Cartas topográficas do IBGE e da DSG (1:100.000 e 1:50.000); Revisão da malha viária e identificação de novas localidades a partir de mapas rodoviários estaduais (RO, MT, GO, MG e SP) do DNIT; Atualização da hidrografia e malha viária a partir da interpretação visual do mosaico de imagens Landsat 5 TM e consultas ao programa *Google Earth*.

Escala Gráfica

1 0,5 0 1 2 3 4 5 km

PROJEÇÃO UNIVERSAL TRANSVERSA DE MERCATOR
Datum Horizontal : SAD-69
Origem da quilometragem UTM. "Equador e Meridiano 51°W. de Gr."
acrescidas as constantes 10.000km e 500km, respectivamente.

NORTE BRASIL
Norte Brasil Transmissora de Energia S.A.

ESTAÇÃO
Estação Transmissora de Energia S.A.

Cartografia Digital	BMP INFO GEO	Data	Março/2010
Projeto	Consórcio Ambiental Madeira	Data	Março/2010
Aprovado	Consórcio Ambiental Madeira	Data	Abril/2010

CONSÓRCIO AMBIENTAL MADEIRA

CNEC · Ecology Brasil · biodinâmica · JGP

LT 600kV CC COLETORA PORTO VELHO - ARARAQUARA 2, Nº 02

ESTUDO DE IMPACTO AMBIENTAL - EIA

ILUSTRAÇÃO 16 - CARTA-IMAGEM E PONTOS DE INTERESSE PARA A SOCIOECONOMIA

Escala do Original	1:100.000	Data	Abril/2010
Mapa	cc_236_TEMA_16_CARTA_IMAGEM_C2_34.mxd	Folha	34/34