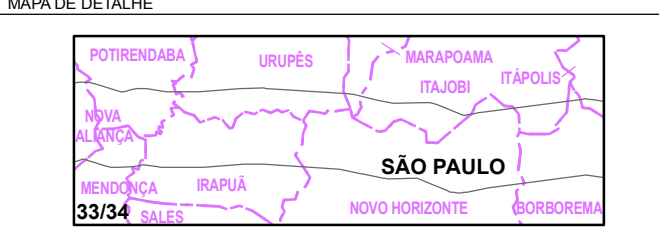
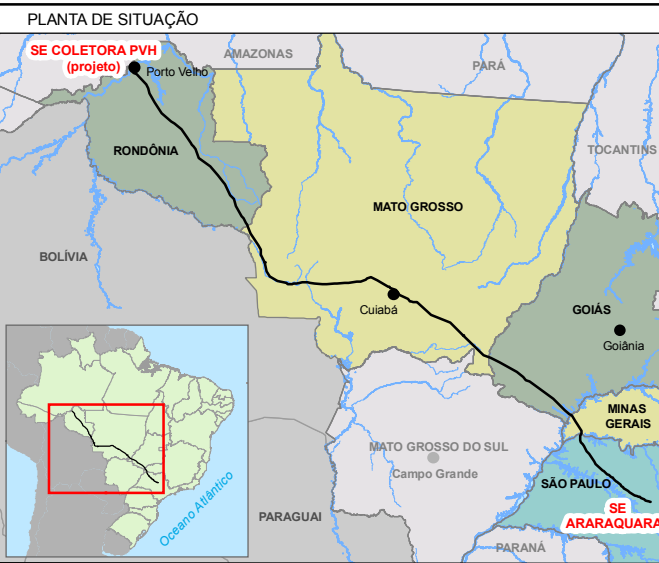




CONVENÇÕES

- ESTRADA PAVIMENTADA
- ESTRADA SEM PAVIMENTAÇÃO TRÁFEGO PERMANENTE
- ESTRADA SEM PAVIMENTAÇÃO TRÁFEGO PERIÓDICO
- PREFEIO DE ESTRADA
- CAMINHO
- FERRÓVIA
- PONTE
- LIMITE INTERMUNICIPAL
- LIMITE INTERESTADUAL
- LINHA DE TRANSMISSÃO (EXISTENTE)
- ÁREA URBANA
- SEDE MUNICIPAL
- CAMPO DE POUBO
- CURSO D'ÁGUA
- CORPO D'ÁGUA / BARRAGEM
- TERRENO SUJEITO A INUNDAÇÃO
- DIREÇÃO DO FLUXO D'ÁGUA
- IGREJA / ESCOLA / CEMITÉRIO
- Ocupação Humana



CONVENÇÕES ADICIONAIS

TRAÇADO DO EMPREENDIMENTO

- VERTICE DALT
- LIMITE DA ÁREA DE INFLUÊNCIA INDIRETA DOS MEIOS FÍSICO E BIÓTICO (FAIXA COM 10KM DE LARGURA)
- TERRA INDÍGENA (TI FUNA)


UNIDADE DE CONSERVAÇÃO (MMA / SEMA / Prefeitura)

- Proteção Integral
- Uso Sustentável

PONTOS DE INTERESSE PARA SOCIOECONOMIA (Pesquisa de Campo, 2009)

- Projeto de Assentamento PA (NCRA)
- Povoado
- Comunidade Tradicional e Quilombola
- Atividade Impeditiva
- Atividade Incompatível com o Serviço
- Projeto de Colonização

SITIO ARQUEOLÓGICO (PIHAN e Pesquisa de Campo, 2009)



REFERÊNCIAS

- Mosaico de Imagens Landsat 5 TM; composição colorida R(5)G(4)B(3); data de passagem: 22/07/75 (08/09/07), 22/07/76 (01/10/07), 22/10/75 (01/10/07), 22/07/73 (13/09/07), 22/07/74 (01/10/07), 22/07/72 (13/09/07), 22/07/71 (13/09/07), 22/07/70 (04/09/07), 22/07/69 (11/09/07), 22/07/68 (11/09/07), 22/07/67 (17/09/07), 22/07/66 (08/09/07), 22/07/65 (08/09/07), 22/07/64 (15/09/07), 22/07/63 (23/09/07), 22/07/62 (23/09/07), 22/07/61 (23/09/07), 22/07/60 (23/09/07), 22/07/59 (23/09/07), 22/07/58 (23/09/07), 22/07/57 (23/09/07), 22/07/56 (23/09/07), 22/07/55 (23/09/07), 22/07/54 (23/09/07), 22/07/53 (23/09/07), 22/07/52 (23/09/07), 22/07/51 (23/09/07), 22/07/50 (23/09/07), 22/07/49 (23/09/07), 22/07/48 (23/09/07), 22/07/47 (23/09/07), 22/07/46 (23/09/07), 22/07/45 (23/09/07), 22/07/44 (23/09/07), 22/07/43 (23/09/07), 22/07/42 (23/09/07), 22/07/41 (23/09/07), 22/07/40 (23/09/07), 22/07/39 (23/09/07), 22/07/38 (23/09/07), 22/07/37 (23/09/07), 22/07/36 (23/09/07), 22/07/35 (23/09/07), 22/07/34 (23/09/07), 22/07/33 (23/09/07), 22/07/32 (23/09/07), 22/07/31 (23/09/07), 22/07/30 (23/09/07), 22/07/29 (23/09/07), 22/07/28 (23/09/07), 22/07/27 (23/09/07), 22/07/26 (23/09/07), 22/07/25 (23/09/07), 22/07/24 (23/09/07), 22/07/23 (23/09/07), 22/07/22 (23/09/07), 22/07/21 (23/09/07), 22/07/20 (23/09/07), 22/07/19 (23/09/07), 22/07/18 (23/09/07), 22/07/17 (23/09/07), 22/07/16 (23/09/07), 22/07/15 (23/09/07), 22/07/14 (23/09/07), 22/07/13 (23/09/07), 22/07/12 (23/09/07), 22/07/11 (23/09/07), 22/07/10 (23/09/07), 22/07/09 (23/09/07), 22/07/08 (23/09/07), 22/07/07 (23/09/07), 22/07/06 (23/09/07), 22/07/05 (23/09/07), 22/07/04 (23/09/07), 22/07/03 (23/09/07), 22/07/02 (23/09/07), 22/07/01 (23/09/07).
- Cartas topográficas do IBGE e da DNIG (1:100.000 e 1:50.000); Revisão da malha viária e identificação de novas localidades a partir de mapas rodoviários estaduais (RO, MT, GO, MG e SP) do DNIT; Atualização da hidrografia e malha viária a partir da interpretação visual do mosaico de imagens Landsat 5 TM e consultas ao programa Google Earth.

Escala Gráfica

PROJEÇÃO UNIVERSAL TRANSVERSA DE MERCATOR
Datum Horizontal - SAD-69
Origem da quilometragem UTM: Equador e Meridiano 51°W, de Gr° acrescentadas as constantes 10.000km e 500km, respectivamente.

Nome do Sítio Arqueológico	Artefatos	Município
Monte Alto	Histórico (vidro, talanço, cerâmica, telhas e ilico)	Mineros/GO
Cemitério Luz	Cemitério	
Três Ps	Histórico (cerâmica, telhas)	
Bela Vista	Histórico (talanço, vidro, metal, telhas e tijolos)	
Barril	Histórico (talanço, vidro, telhas)	
Palmito I	Histórico (madeira, fragmentos de telha e tijolo, metal, vidro)	
Palmito II	Histórico (madeira, pedras, fragmentos de telha e tijolo, metal, talanço, vidro)	
Barbara	Histórico (telha, vidro, estruturas de madeira)	
João Germano	Histórico (vidro, telhas)	
da Estrada	Histórico (vidro, telhas, estruturas de madeira e pedra)	
Córrego Fundo	Lítico, cerâmico, histórico (vidro, talanço, cerâmica, telhas)	
Casarão de Pedra	Lítico	
Vila do Maguem	Lítico e rupestre (gravura e pintura)	
Canguru	Petroglifos e pinturas	
Coliseu	Rupestre	
Gruta do Mel		

NORTE BRASIL Estação Transmissora de Energia S.A.

Cartografia Digital	BMP INFO	Data	Março/2010
Projeto	Consórcio Ambiental Madeira	Data	Março/2010
Aprovado	Consórcio Ambiental Madeira	Data	Abril/2010

CONSORCIO AMBIENTAL MADEIRA

CNEC **Ecology Brasil** **bio dinâmico** **JGP**

LT 600kV CC COLETORA PORTO VELHO - ARARAQUARA 2, Nº 02

ESTUDO DE IMPACTO AMBIENTAL - EIA

ILUSTRAÇÃO 16 - CARTA-IMAGEM E PONTOS DE INTERESSE PARA A SOCIOECONOMIA

Escala do Original 1:100.000 Data Abril/2010
Mapa cc_236_TEMA_16_CARTA_IMAGEM_C2_33.mxd Folha 33/34