

CONVENÇÕES

- ESTRADA PAVIMENTADA
- ESTRADA SEM PAVIMENTAÇÃO
- TRÁFEGO PERMANENTE
- ESTRADA SEM PAVIMENTAÇÃO
- TRÁFEGO PERIÓDICO
- PREFEIO DE ESTRADA
- CAMINHO
- FERRÓVIA
- PONTE
- LIMITE INTERMUNICIPAL
- LIMITE INTERESTADUAL
- LINHA DE TRANSMISSÃO (EXISTENTE)
- ÁREA URBANA
- SEDE MUNICIPAL
- CAMPO DE POUISO
- CURSO D'ÁGUA
- CORPO D'ÁGUA / BARRAGEM
- TERRENO SUJEITO A INUNDAÇÃO
- DIREÇÃO DO FLUXO D'ÁGUA
- IGREJA / ESCOLA / CEMITÉRIO
- Ocupação Humana

CONVENÇÕES ADICIONAIS

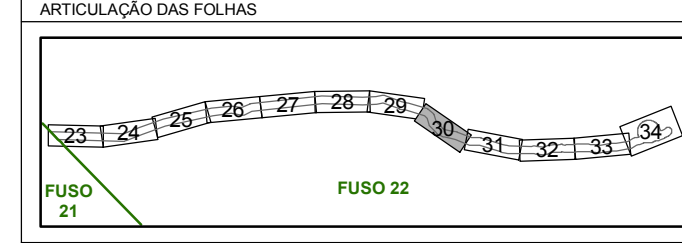
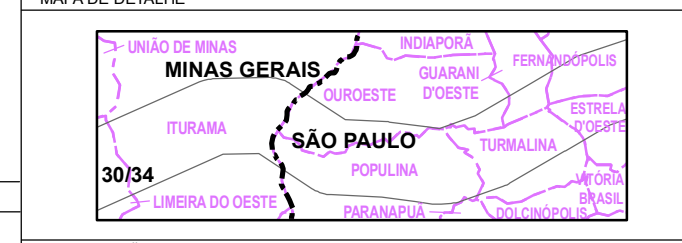
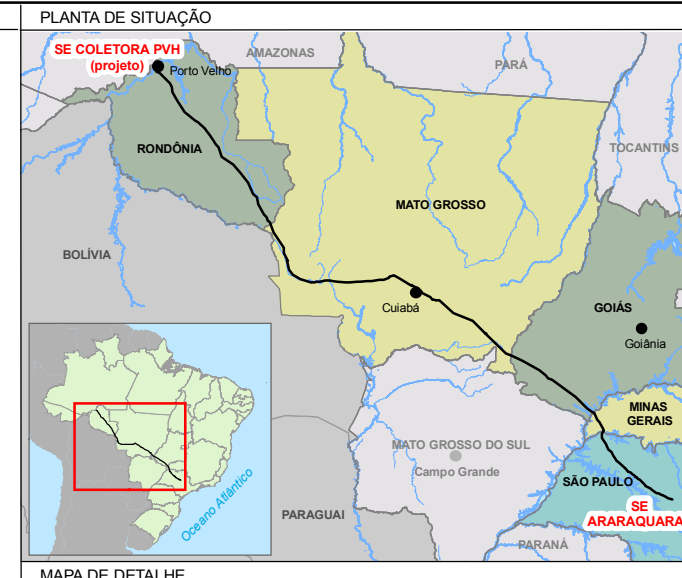
- TRAÇADO DO EMPREENDIMENTO
- VÉRTECE DA LT
- LIMITE DA ÁREA DE INFLUÊNCIA INDIRETA DOS MEIOS FÍSICO E BIÓTICO (PASSA COM 100M DE LARGURA)
- TERRA INDÍGENA TI (FUNAI)

UNIDADE DE CONSERVAÇÃO (MMA / SEMA / Prefeitura)

- Proteção Integral
- Uso Sustentável
- Projeto de Assentamento PA (INCRA)
- Projeto de Assentamento - PA
- Povoado
- Comunidade Tradicional e Quilombola
- Atividade Impeditiva
- Atividade Incompatível com a Serviço
- Projeto de Colonização

SITIO ARQUEOLÓGICO (IPHAN e Pesquisas de Campo, 2009)

Nome do Sítio Arqueológico	Artefatos	Município
Monte Alto	Histórico (vidro, faiança, cerâmica, telhas) e lítico	Mineros/GO
Cemitério Luz	Cemitério	
Três Ps	Histórico (cerâmica, telhas)	
Rua Vista	Histórico (faiança, vidro, metal, telhas e tijolos)	
Buriti	Histórico (faiança, vidro, telhas)	
Palmito I	Histórico (madeira, pedras, fragmentos de telha e tijolo, metal, faiança, vidro)	
Palmito II	Histórico (madeira, pedras, fragmentos de telha e tijolo, metal, faiança, vidro)	
Barbara	Histórico (telha, vidro, estruturas de madeira)	
João Carmo	Histórico (vidro, telhas)	
da Estrada	Histórico (vidro, telhas, estruturas de madeira e pedra)	
Córrego Fundo	Lítico, cerâmico, histórico (vidro, faiança, cerâmica, telhas)	
Castelo de Pedra	Lítico	
Vila do Maquém	Lítico e rupestre (gravura e pintura)	
Cangapu	Petroglifos e pinturas	
Colheu	Rupestre	
Gruta do Mei	Rupestre	



REFERÊNCIAS

- Mosaico de Imagens Landsat 5 TM, composição colorida R5Y4V3; órbita/ponto e data de passagem: 220705 (08/09/07), 221074 (01/10/07), 221075 (01/10/07), 222073 (13/09/07), 222074 (01/10/07), 223072 (13/09/07), 223073 (13/09/07), 224072 (04/09/07), 224071 (11/09/07), 224072 (11/09/07), 224071 (11/09/07), 227070 (09/09/07), 227071 (09/09/07), 228070 (15/08/07), 228071 (15/08/07), 229069 (23/09/07), 229070 (23/09/07), 230068 (13/08/07), 230069 (13/08/07), 231067 (04/09/07), 231068 (04/09/07), 232066 (24/09/07), 232067 (12/09/07).
- Cartas topográficas do IBGE e da DSG (1:100.000 e 1:50.000). Revisão da malha viária e identificação de novas localidades a partir de mapas rodoviários estaduais (RO, MT, GO, MG e SP) do DNIT. Atualização da hidrografia e malha viária a partir da interpretação visual do mosaico de imagens Landsat 5 TM e consultas ao programa Google Earth.

Escala Gráfica

PROJEÇÃO UNIVERSAL TRANSVERSA DE MERCATOR
Datum Horizontal: SAD-69
Origem da quilometragem UTM: "Equador e Meridiano 51°W, de Gr."
acrescidas as constantes 10.000km e 500km, respectivamente.

NORTE BRASIL ESTAÇÃO
Norte Brasil Transmissora de Energia S.A. Estação Transmissora de Energia S.A.

Cartografia Digital **BMP INFO** Data: Março/2010

Projeto Consórcio Ambiental Madeira Data: Março/2010

Aprovado Consórcio Ambiental Madeira Data: Abril/2010

CONSORCIO AMBIENTAL MADEIRA

CNEC Ecology Brasil bio dinâmico JGP

LT 600kV CC COLETORA PORTO VELHO - ARARAQUARA 2, N° 02

ESTUDO DE IMPACTO AMBIENTAL - EIA

ILUSTRAÇÃO 16 - CARTA - IMAGEM E PONTOS DE INTERESSE PARA A SOCIOECONOMIA

Escala do Original: 1:100.000 Data: Abril/2010
Mapa: cr_236_TEMA_16_CARTA_IMAGEM_C2_30.mxd Folha: 30/34