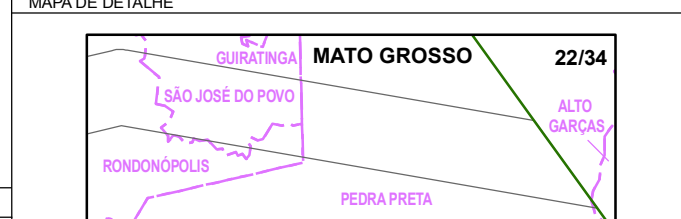
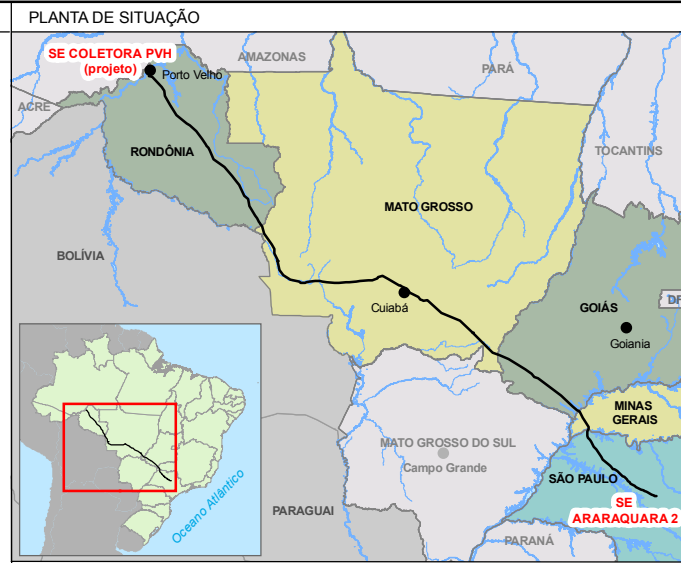
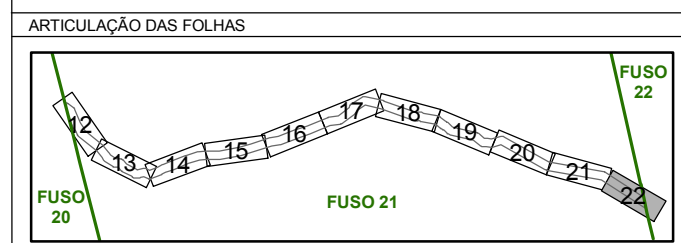


- CONVENÇÕES**
- ESTRADA PAVIMENTADA
 - ESTRADA SEM PAVIMENTAÇÃO TRAFEGO PERMANENTE
 - ESTRADA SEM PAVIMENTAÇÃO TRAFEGO PERIÓDICO
 - PREFIXO DE ESTRADA
 - CAMINHO
 - FERROVIA
 - PONTE
 - LIMITE INTERMUNICIPAL
 - LIMITE INTERESTADUAL
 - LINHA DE TRANSMISSÃO (EXISTENTE)
 - ÁREA URBANA
 - SEDE MUNICIPAL
 - CAMPO DE POUISO
 - CURSO D'ÁGUA
 - CORPO D'ÁGUA / BARRAGEM
 - TERRENO SUJEITO A INUNDAÇÃO
 - DIREÇÃO DO FLUXO D'ÁGUA
 - IGREJA / ESCOLA / CEMITERIO
 - Ocupação Humana



- CONVENÇÕES ADICIONAIS**
- TRAÇÃO DO EMPREENDIMENTO
 - VERTICE DA LT
 - LIMITE DA ÁREA DE INFLUÊNCIA INDIRETA DOS MEIOS FÍSICO E BIÓTICO (FAIXA COM 10KM DE LARGURA)
 - TERRA INDÍGENA TI (FUNAI)



REFERÊNCIAS

- Mosaico de Imagens LANDSAT 5 TM, composição colorida R/S/G/B/3; (orbital/ponto e data de passagem: 22/07/74 (01/10/07); 22/07/74 (01/10/07); 22/07/74 (13/09/07); 22/07/74 (01/10/07); 22/07/74 (13/09/07); 22/07/74 (04/09/07); 22/07/74 (11/09/07); 22/07/74 (17/08/07); 22/07/74 (09/09/07); 22/07/74 (09/09/07); 22/07/74 (15/09/07); 22/07/74 (23/09/07); 22/07/74 (23/09/07); 23/06/68 (13/08/07); 23/06/69 (13/08/07); 23/06/67 (04/08/07); 23/10/68 (04/08/07); 23/06/66 (24/06/07); 23/06/67 (12/09/07)

- Cartas topográficas do IBGE e do DSG (1:100.000 e 1:50.000); Revisão da malha viária e identificação de novas localidades a partir de mapas rodoviários estaduais (RO, MT, GO, MG e SP) do DNIT; Atualização da hidrografia e malha viária a partir da interpretação visual do mosaico de imagens Landsat 5 TM e consultas ao programa Google Earth.

Escala Gráfica

PROJEÇÃO UNIVERSAL TRANSVERSA DE MERCATOR
Datum Horizontal: SAD-69
Origem da quilometragem LTM: Equador e Meridiano 57°W. de Gr.*
acrescidas as constantes 10.000km e 500km, respectivamente.

- UNIDADE DE CONSERVAÇÃO**
- Proteção Integral
 - Uso Sustentável
- PROJETOS DE INTERESSE PARA A SOCIOECONOMIA**
(Pesquisa de Campo, 2009)
- Projeto de Assentamento - PA (INCRA)
 - Projeto de Assentamento - PA
 - Povoado
 - Comunidade Tradicional e Quilombola
 - Atividade Impeditiva
 - Projeto de Colonização

SÍTIOS ARQUEOLÓGICOS
(IPHAN e Pesquisa de Campo, 2009)

Nome do Sítio Arqueológico	Artefatos	Município
Santiago	Cerâmico, lítico	Lambari D'Oeste/MT
Água da Serra	Lítico (gravura, oficina)	Pedra Preta/MT
Bagalho	Histórico (estruturas edificadas)	Rondonópolis/MT
Sucuri	Cerâmico, histórico (loça, vidro e metal)	Rondonópolis/MT
Santa Luzia 2	Histórico (telhas)	Rosário Oeste/MT
Santa Luzia 1	Gravura	Santo Antônio do Leverger/MT
Três Imão	Mineração de ouro	Santo Antônio do Leverger/MT
São José	Cerâmico	São Vicente/MT
Vila Bela	Cerâmico, sobre osso, concha, chifre, madeira, etc	Vila Bela da Santíssima Trindade/MT
Vila Bela 2	Lítico, Cerâmico	

UNIDADES DE CONSERVAÇÃO

NOME	SIGLA
Parque Estadual	PE
Parque Nacional	PN
Parque Natural Municipal	PNM
Área de Proteção Ambiental	APA
Área de Proteção Ambiental Municipal	APAM
Estrada-Parque Estadual	EP
Floresta Nacional	FN
Reserva Ecológica Nacional	REN
Reserva Particular do Patrimônio Natural	RPPN

NORTE BRASIL
Norte Brasil Transmissora de Energia S.A.

ESTAÇÃO
Estação Transmissora de Energia S.A.

Cartografia Digital	BMP INFO	Data	Março/2010
Projeto	Consórcio Ambiental Madeira	Data	Março/2010
Aprovado	Consórcio Ambiental Madeira	Data	Abril/2010

CONSORCIO AMBIENTAL MADEIRA

LT 600KV CC COLETORA PORTO VELHO - ARARAQUARA 2, Nº 02
ESTUDO DE IMPACTO AMBIENTAL - EIA

ILUSTRAÇÃO 16 - CARTA-IMAGEM E PONTOS DE INTERESSE PARA A SOCIOECONOMIA

Escala do Original: 1:100.000
Mapa: cc_296_TEMA_16_CARTA_IMAGEM_C2_22.mxd
Data: Abril/2010
Folha: 22/34