

CONVENÇÕES

- ESTRADA PAVIMENTADA
- ESTRADA SEM PAVIMENTAÇÃO TRAFEGO PERMANENTE
- ESTRADA SEM PAVIMENTAÇÃO TRAFEGO PERIODICO
- PREFEIO DE ESTRADA
- CAMINHO
- FERRONVA
- PONTE
- LIMITE INTERMUNICIPAL
- LIMITE INTERESTADUAL
- LINHA DE TRANSMISSÃO (EXISTENTE)
- ÁREA URBANA
- SEDE MUNICIPAL
- CAMPO DE POUBO
- CURSO D'ÁGUA
- CORPO D'ÁGUA / BARRAGEM
- TERRENO SUJEITO A INUNDAÇÃO
- DIREÇÃO DO FLUXO D'ÁGUA
- IGREJA / ESCOLA / CEMITERIO
- Ocupação Humana

CONVENÇÕES ADICIONAIS

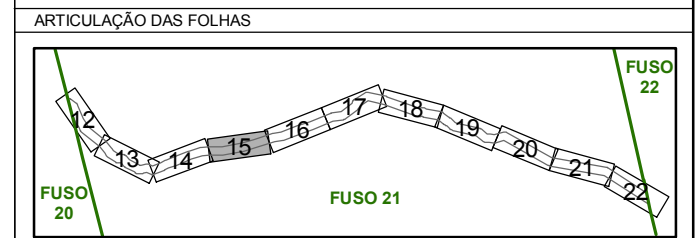
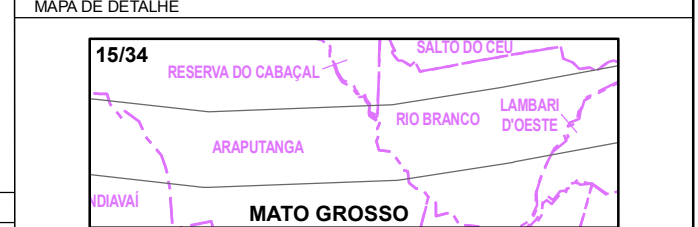
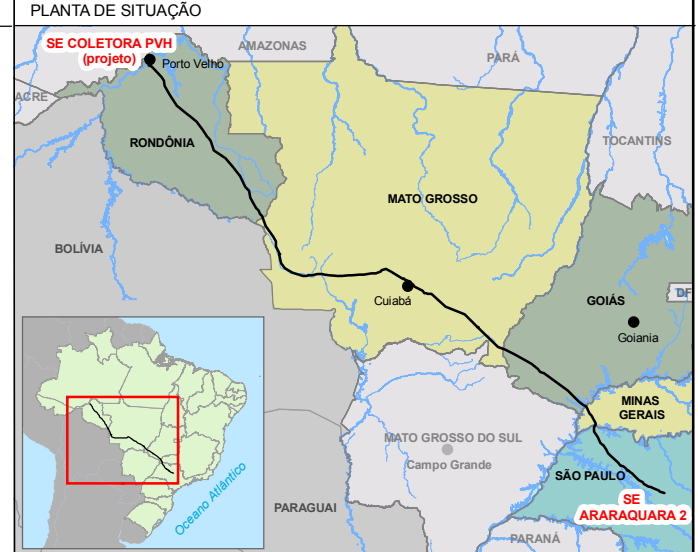
- TRAÇADO DO EMPREENDIMENTO
- VERTICE DALT
- LIMITE DA AREA DE INFLUENCIA INDIRETA DOS MEIOS FISICO E BIOTICO (FAIXA COM 10M DE LARGURA)
- TERRA INDIGENA TI (FUNAI)
- UNIDADE DE CONSERVAÇÃO (MMA / SEMA / Prefeitura)
 - Proteção Integral
 - Uso Sustentável
- PONTOS DE INTERESSE PARA A SOCIOECONOMIA (Pesquisa de Campo, 2009)
 - Projeto de Assentamento PA (INCRA)
 - Projeto de Assentamento - PA
 - Provaço
 - Comunidade Tradicional e Quilombola
 - Atividade Impedida
 - Atividade Incompatível com a Serviço
 - Projeto de Colonização

SITIO ARQUEOLOGICO (IPHAN e Pesquisa de Campo, 2009)

Nome do Site Arqueológico	Atributos	Município
Santiago	Cerâmico, lítico	Lambari D'Oeste/MT
Água da Serra	Lítico (graveto, oficina)	Pedra Preta/MT
Baço	Histórico (estruturas edificadas)	
Sucuri	Cerâmico, histórico (loça, vidro e metal)	Rondonópolis/MT
Santa Luzia 2	Histórico (feixa)	Rosário Oeste/MT
Santa Luzia 1	Escava	Santo Antônio do Leverger/MT
Três Imão	Mineração de ouro	São Vicente/MT
São José	Cerâmico	São Vicente/MT
Vila Bela	Cerâmico, sobre osso, concha, vidro, madeira, etc	Vila Bela da Santíssima Trindade/MT
Vila Bela 2	Lítico, Cerâmico	

UNIDADES DE CONSERVAÇÃO

NOME	SIGLA
Parque Estadual	PE
Parque Nacional	PN
Parque Natural Municipal	PNM
Área de Proteção Ambiental	APA
Área de Proteção Ambiental Municipal	APAM
Estação Parque Estadual	EP
Floresta Nacional	FN
Reserva Ecológica Nacional	REN
Reserva Particular do Patrimônio Natural	RPPN



REFERÊNCIAS

- Mosaico de Imagens LANDSAT 5 TM; composição colorida R(5)G(4)B(3); órbita/bonto e data de passagem: 220/075 (08/09/07), 221/074 (01/10/07), 221/075 (01/10/07), 222/073 (13/09/07), 222/074 (01/10/07), 222/072 (13/09/07), 223/073 (13/09/07), 224/072 (04/09/07), 225/071 (11/09/07), 225/072 (11/09/07), 226/071 (17/09/07), 227/070 (09/09/07), 227/071 (09/09/07), 228/070 (15/09/07), 228/071 (15/09/07), 229/069 (23/09/07), 229/070 (23/09/07), 230/068 (13/09/07), 230/069 (13/09/07), 231/067 (04/09/07), 231/068 (04/09/07), 232/066 (24/09/07), 232/067 (12/09/07).
- Cartas topográficas do IBGE e da DSG (1:100.000 e 1:50.000); Revisão da malha viária e identificação de novas localidades a partir de mapas topográficos estaduais (RO, MT, GO, MG e SP) do DNIT. Atualização da hidrografia e malha viária a partir da interpretação visual do mosaico de imagens Landsat 5 TM e consultas ao programa Google Earth.

Escala Gráfica

PROJEÇÃO UNIVERSAL TRANSVERSA DE MERCATOR
Datum Horizontal: SAD-69
Origem da quilmétragem UTM: Equador e Meridiano 57° W, de Gr° acrescidas as constantes 10.000m e 500m, respectivamente.

NORTE BRASIL Estação Transmissora de Energia S.A.

Cartografia Digital	BMP INFO	Data	Março/2010
Projeto	Consórcio Ambiental Madeira	Data	Março/2010
Aprovado	Consórcio Ambiental Madeira	Data	Abril/2010

CONSORCIO AMBIENTAL MADEIRA

CNEC **Ecology Brasil** **bio dinômica** **JGP**

LT 600kV CC COLETORA PORTO VELHO - ARARAQUARA 2, N° 02

ESTUDO DE IMPACTO AMBIENTAL - EIA

ILUSTRAÇÃO 16 - CARTA-IMAGEM E PONTOS DE INTERESSE PARA A SOCIOECONOMIA

Escala do Original: 1:100.000 Data: Abril/2010
Mapa: cc_236_TEMA_16_CARTA_IMAGEM_C2_15.mxd Folha: 15/34