

CONVENÇÕES

ESTRADA PAVIMENTADA
 ESTRADA SEM PAVIMENTAÇÃO TRÁFEGO PERMANENTE
 ESTRADA SEM PAVIMENTAÇÃO TRÁFEGO PERIÓDICO
 PREFIXO DE ESTRADA
 CAMINHO
 FERROVIA
 PONTE
 LIMITE INTERMUNICIPAL
 LIMITE INTERESTADUAL
 LINHA DE TRANSMISSÃO (EXISTENTE)
 ÁREA URBANA
 SEDE MUNICIPAL
 CAMPO DE POUSO
 CURSO D'ÁGUA
 CORPO D'ÁGUA / BARRAGEM
 TERRENO SUJEITO A INUNDAÇÃO
 DIREÇÃO DO FLUXO D'ÁGUA
 IGREJA / ESCOLA / CEMITÉRIO
 OCUPAÇÃO HUMANA

CONVENÇÕES ADICIONAIS

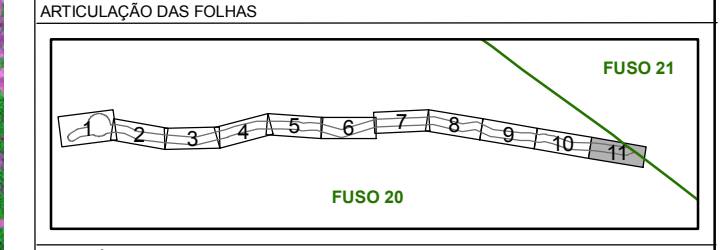
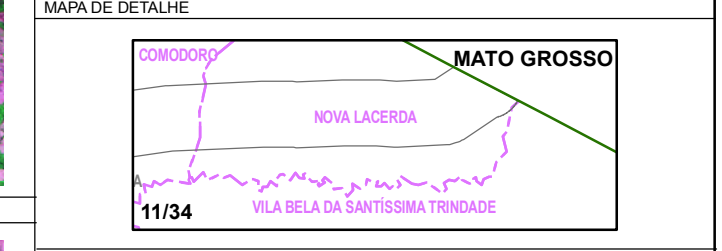
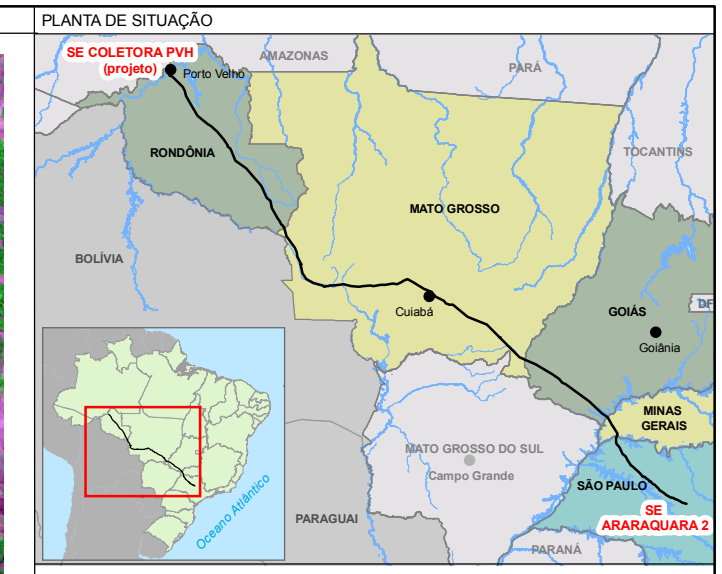
TRAÇADO DO EMPREENDIMENTO
 VÉRTICE DA LIT
 LIMITE DA ÁREA DE INFLUÊNCIA INDIRETA DOS MEIOS FÍSICO E BIÓTICO (FAIXA COM 100M DE LARGURA)
 TERRA INDÍGENA TI (FUNAI)
 UNIDADE DE CONSERVAÇÃO (MMA/SEMMA / Prefeitura)
 Proteção Integral
 Uso Sustentável
 Projeto de Assentamento PA (INCRA)
 Projeto de Assentamento PA
 Província
 Comunidade Tradicional e Quilombola
 Atividade Impostiva
 Atividade Incompatível com a Serviço
 Projeto de Colonização
 PONTOS DE INTERESSE PARA A SOCIOECONOMIA (Projeto de Campo, 2005)

SÍTIO ARQUEOLÓGICO (IPHAN e Programa de Campo, 2009)

Nome do Sítio Arqueológico	Arretados	Município
Helene Amaro da Silva	Carâmico	Alto Paraíso/RO
Vila Nova	Carâmico	Caridade do Juruá/RO
Oriando da Silva	Lítico, histórico (tacho de ferro, fósforo)	Presidente Médice/RO
Dona Susana	Carâmico	Presidente Médice/RO
São João 3	Carâmico, lítico e lítico polido	Teotônio/Ouro Preto/RO

UNIDADES DE CONSERVAÇÃO

NOME	SIGLA
Parque Estadual	PE
Parque Nacional	PN
Parque Natural Municipal	PNM
Área de Proteção Ambiental	APA
Área de Proteção Ambiental Municipal	APAM
Estrada Parque Estadual	EP
Floresta Nacional	FN
Reserva Ecológica Nacional	REN
Reserva Particular do Patrimônio Natural	RPPN



REFERÊNCIAS

- Mosaico de Imagens LANDSAT 5 TM, composição colorida R(5)G(4)B(3), obliquação e data de passagem: 220075 (09/09/07), 221074 (01/10/07), 221075 (01/10/07), 222073 (13/09/07), 222074 (01/10/07), 223072 (13/09/07), 223073 (13/09/07), 224072 (04/09/07), 225071 (11/09/07), 225072 (11/09/07), 226071 (17/08/07), 227070 (09/09/07), 227071 (09/09/07), 228070 (15/08/07), 228071 (15/08/07), 229069 (23/09/07), 229070 (23/09/07), 230068 (13/08/07), 230069 (13/08/07), 231067 (04/08/07), 231068 (04/08/07), 232066 (24/06/07), 232067 (12/09/07).
 - Cartas topográficas do IBGE e da DSG (1:100.000 e 1:50.000); Revisão da malha viária e identificação de novas localidades a partir de mapas rotoviários estaduais (RO, MT, GO, MG e SP) do DNIT; Atualização da hidrografia e malha viária a partir da interpretação visual do mosaico de imagens Landsat 5 TM e consultas ao programa Google Earth.

Escala Gráfica

PROJEÇÃO UNIVERSAL TRANSVERSA DE MERCATOR
 Datum Horizontal : SAD-69
 Origem da quilometragem UTM : "Equador e Meridiano 63°W, de Gr." acessíveis as constantes 10.000km e 500km, respectivamente.

NORTE BRASIL Estação Transmissora de Energia S.A.
ESTACÃO Estação Transmissora de Energia S.A.

Cartografia Digital	BMP INFO	Data	Março/2010
Projeto	Conselho Ambiental Madeira	Data	Março/2010
Aprovado	Conselho Ambiental Madeira	Data	Abril/2010

CONSORCIO AMBIENTAL MADEIRA

CNEC **Ecology Brasil** **bio dinâmico** **JGP**

LT 600K CC COLETOIRA PORTO VELHO - ARARAQUARA 2, Nº 02

ESTUDO DE IMPACTO AMBIENTAL - EIA

ILUSTRAÇÃO 16
CARTA-IMAGEM, PONTOS NOTÁVEIS E DE INTERESSE PARA A SOCIOECONOMIA E ÁREAS DE VALOR PAISAGÍSTICO

Escala do Original	1:100.000	Data	Abril/2010
Mapa	cc_236_TEMA_16_CARTA-IMAGEM_C2_11.mxd	Folha	11/34