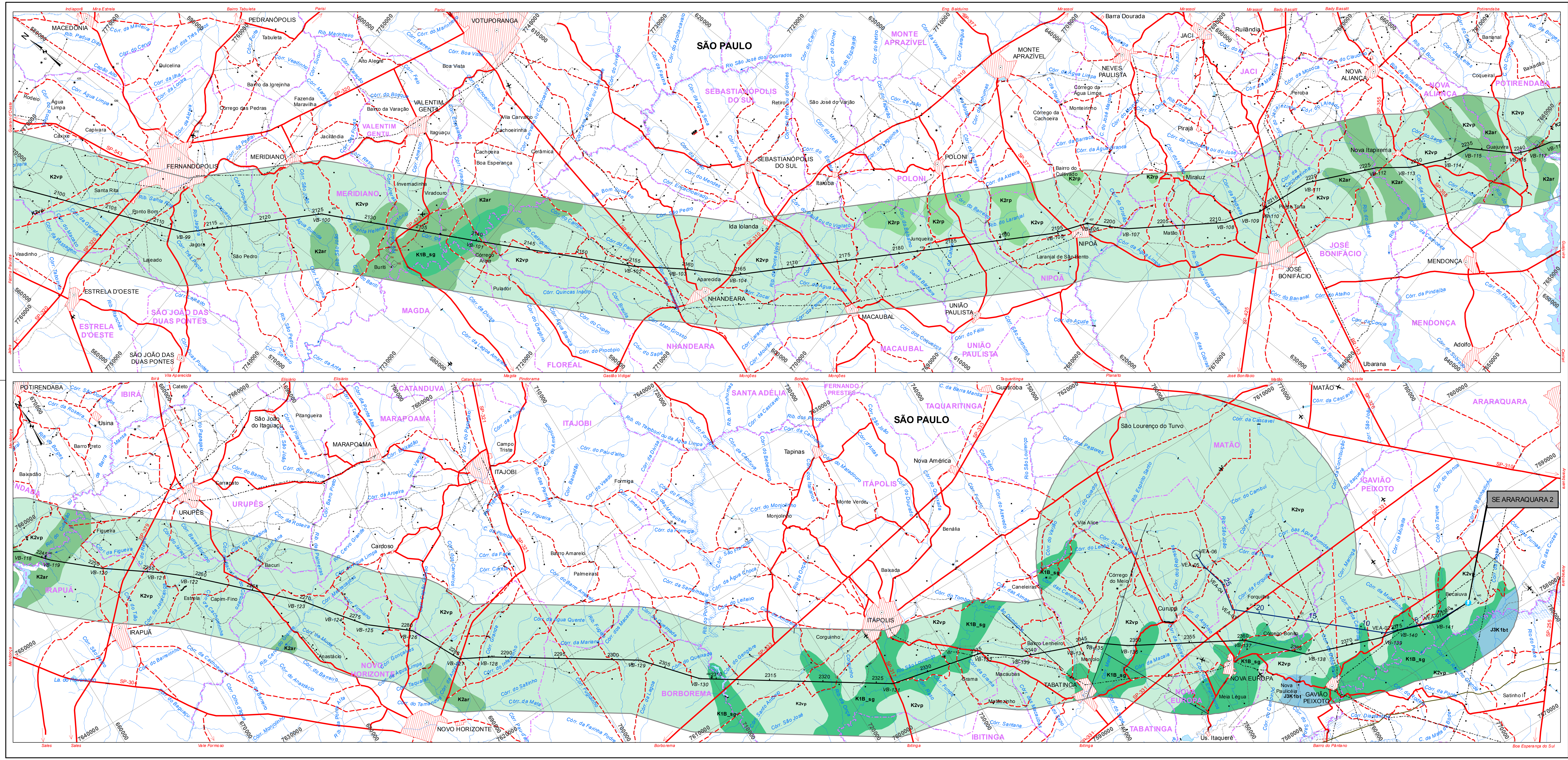

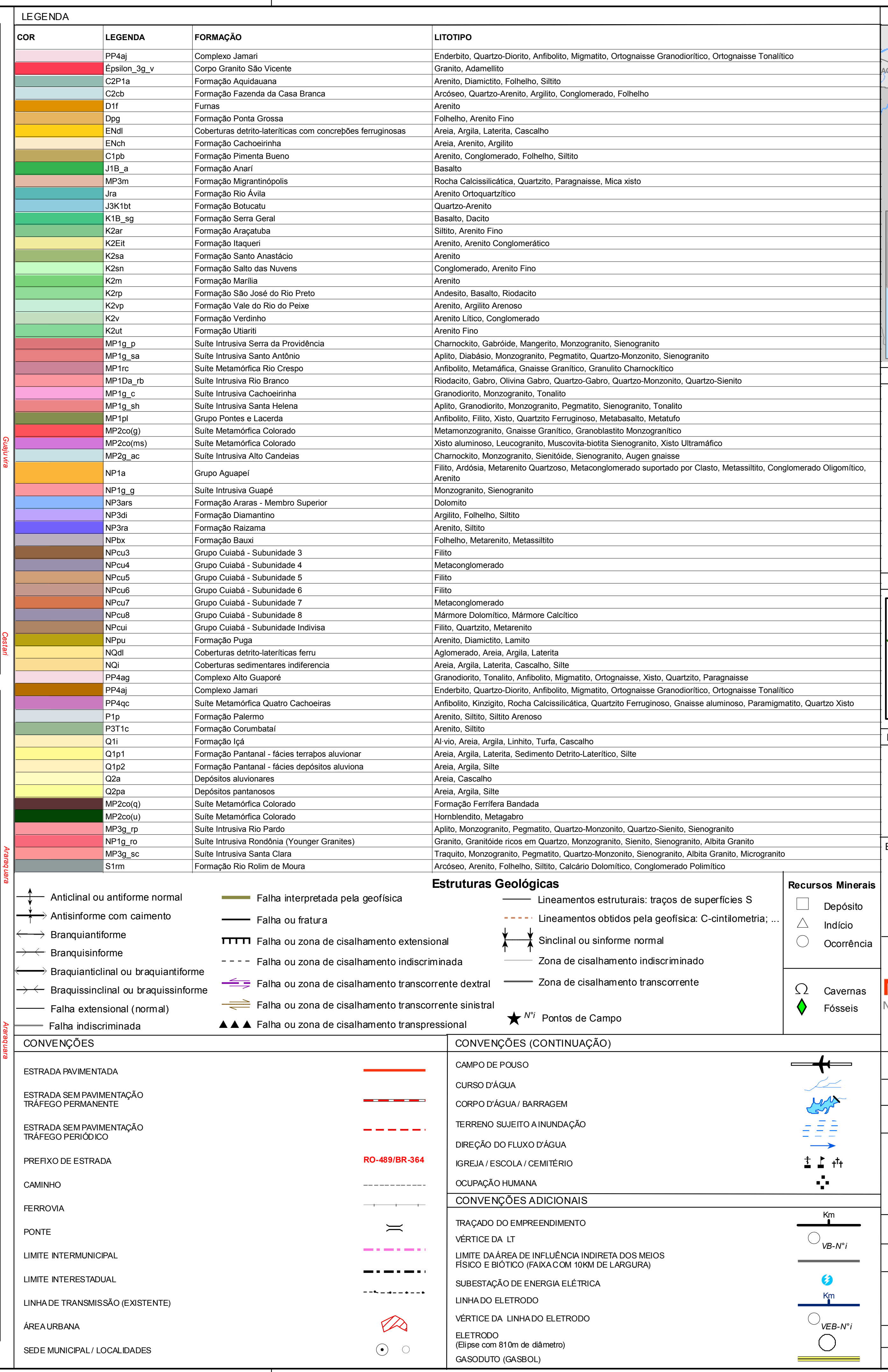

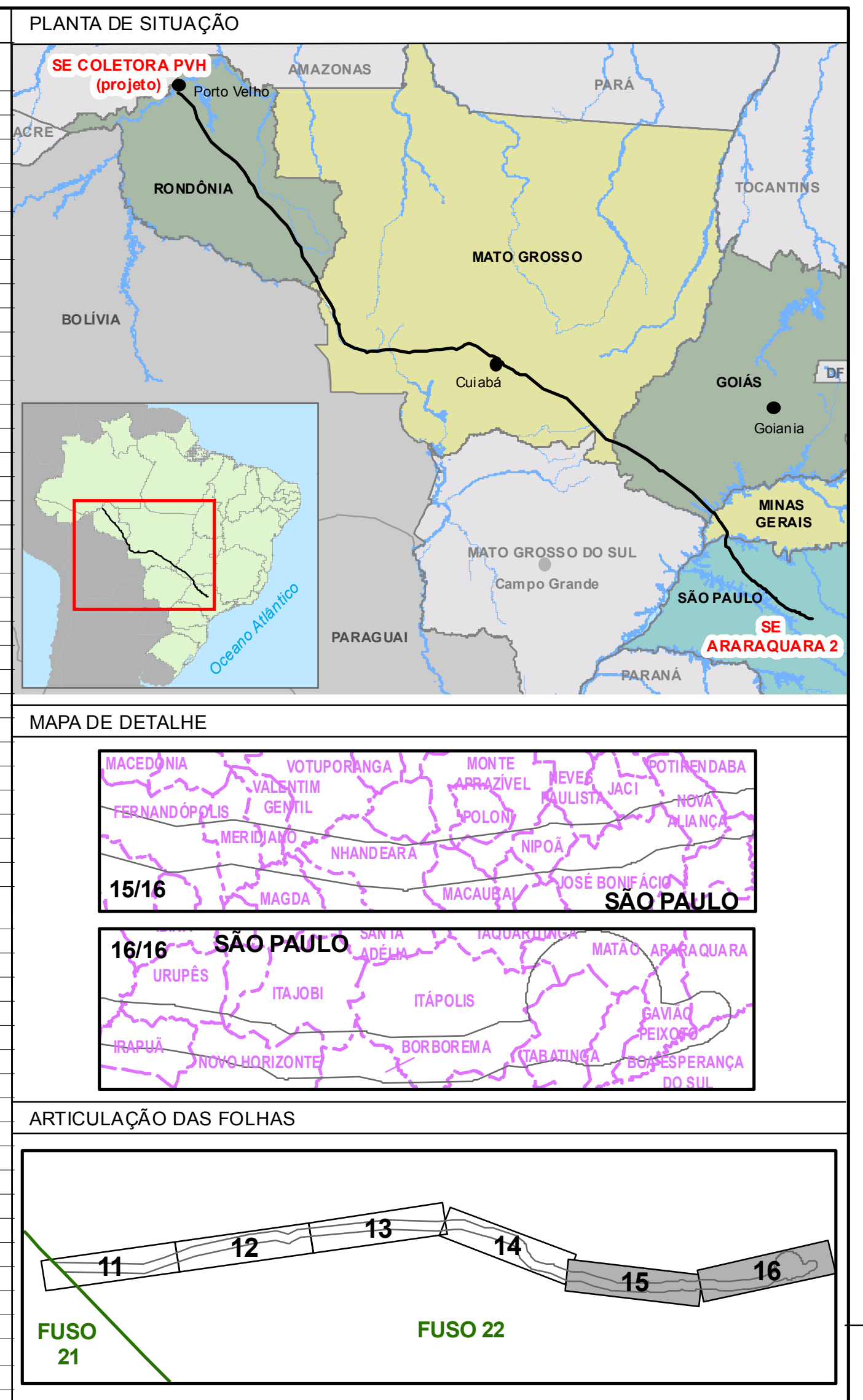

REFERÊNCIAS

– Cartas topográficas do IBGE e da DSG, nas escalas 1:250.000, 1:100.000 e 1:50.000; Revisão da malha viária e identificação de novas localidades a partir de mapas rodoviários estaduais do DNIT; Atualização da hidrografia e malha viária a partir da interpretação visual de imagens Landsat 5 TM e consultas ao programa *Google Earth*.
- Mapa Geológico do Brasil 1:1.000.000 (CPRM, 2004); Base de Dados Geoespacializados do CECAV/ICMBio (01/03/2010); Base de Dados Paleontológicos - BASE PALEO (CPRM, 03/2010).

Escala Gráfica

2,5 1,25 0 2,5 5 7,5 10 km

PROJEÇÃO UNIVERSAL TRANSVERSA DE MERCATOR
Datum Horizontal : SAD-69
Origem da quilometragem UTM. "Equador e Meridiano 51°W. de Gr." acrescidas as constantes 10.000km e 500km, respectivamente.

NORTE BRASIL Norte Brasil Transmissora de Energia S.A.

ESTAÇÃO Estação Transmissora de Energia S.A.

Cartografia Digital	BMP INFO GEO	Data	Março/2010
Projeto	Consórcio Ambiental Madeira	Data	Março/2010
Aprovado	Consórcio Ambiental Madeira	Data	Abril/2010

CONSÓRCIO AMBIENTAL MADEIRA

CNEC · Ecology Brasil · biodinâmica · JGP

LT 600kV CC COLETORA PORTO VELHO - ARARAQUARA 2, N° 02

ESTUDO DE IMPACTO AMBIENTAL - EIA

ILUSTRAÇÃO 06
GEOLOGIA, CAVIDADES NATURAIS, PALEONTOLOGIA E JAZIMENTOS MINERAIS

Escala do Original	1:250.000	Data	Abril/2010
Mapa	cc_236_Tema_06_Geologia_C2_FL08.mxd	Folha	**15 e 16/16**