DEFINIÇÃO DOS LIMITES DAS ÁREAS DE INFLUÊNCIA DAS FUTURAS LINHAS DOS ELETRODOS E ELETRODOS (Exemplo de Porto Velho)

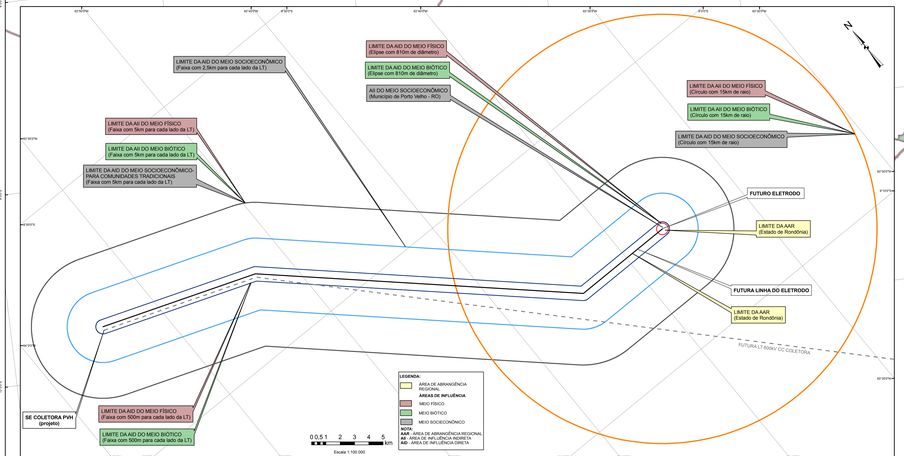

DEFINIÇÃO DOS LIMITES DAS ÁREAS DE INFLUÊNCIA DA FUTURA LT 600kV CC COLETORA (Exemplo: Trecho inicial a partir de Porto Velho)

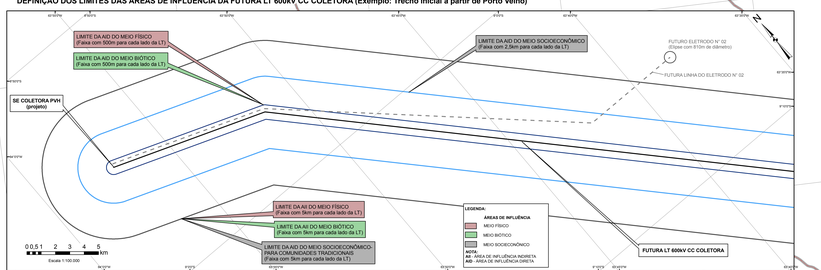

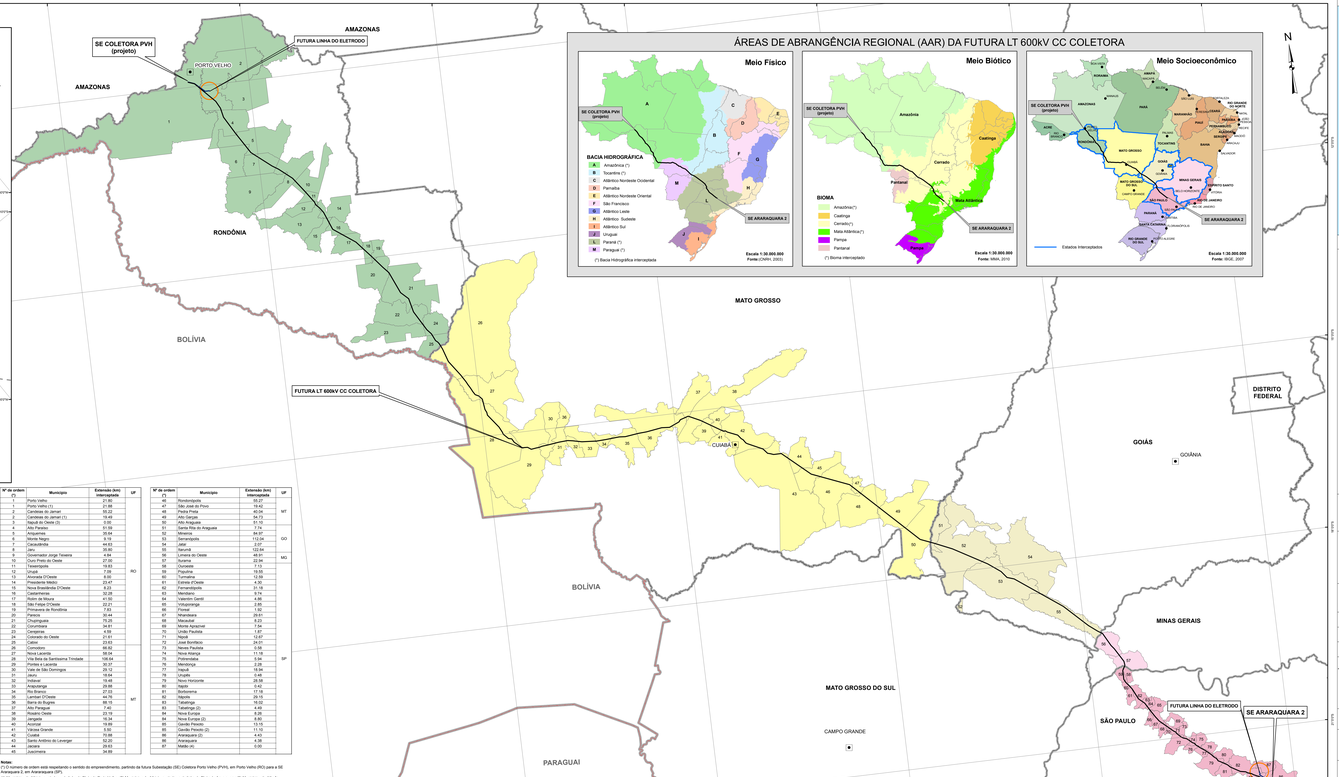

Nº de ordem	Município	Extensão (km) aproximada	UF
1	Porto Velho	21,88	RO
2	Candeias do Jamari	39,22	
3	Cacoal	19,49	
4	Ariquemes (1)	21,58	
5	Alto Paraíso	31,58	
6	Ariquemes	35,64	
7	Monte Negro	9,19	
8	Cacaulândia	44,63	
9	Rolim de Moura	4,84	
10	Governador Jorge Teixeira	4,84	
11	Ouro Preto do Oeste	27,00	
12	Teixeirópolis	7,85	
13	Theobroma	19,86	
14	Alvorada D'Oeste	8,05	
15	Presidente Médici	23,47	
16	Nova Brasilândia D'Oeste	8,23	
17	Cacaulândia	21,00	
18	Rolim de Moura	41,56	
19	São Felipe D'Oeste	22,21	
20	Primavera de Rondônia	7,93	
21	Parecis	30,44	
22	Pimenta Bueno	34,71	
23	Corumbiara	24,61	
24	Cerejeiras	4,59	
25	Colorado do Oeste	21,61	
26	Cabixi	23,63	
27	Chiquilindo	59,04	
28	Nova Lacerda	59,04	
29	Vila Bela da Santíssima Trindade	106,64	
30	Pontes e Lacerda	30,17	
31	Comodoro (2)	20,12	MT
32	Vale de São Domingos	16,64	
33	Indiavaí	19,48	
34	Araputanga	29,98	
35	Reserva do Cabaçal	44,76	
36	Lambari D'Oeste	44,76	
37	Barra do Bugres	88,16	
38	Alto Paraguai	7,40	
39	Rosário Oeste	23,79	
40	Jauru (3)	19,88	
41	Acorizal	19,88	
42	Várzea Grande	5,50	
43	Cuiabá	70,66	
44	Santo Antônio do Leverger	52,20	
45	Poconé	30,00	
46	Jaciara	24,69	

Nº de ordem	Município	Extensão (km) aproximada	UF
47	Rondonópolis	19,07	MT
48	São José do Povo	19,42	
49	Pedra Preta	40,04	
50	Alto Garças	84,73	
51	Alto Araguaia	7,74	
52	Santa Rita do Araguaia	7,74	
53	Alto Araguaia	84,97	
54	Serranópolis	113,04	GO
55	Jataí	12,11	
56	Aparecida	12,04	
57	Aparecida	48,61	
58	Luminária	22,94	MG
59	Lonarda de Oeste	4,50	
60	Ituiutaba	13,00	
61	Ipiaçu	13,00	
62	Fernandópolis	21,18	
63	Pontalina	4,50	
64	Valentim Gentil	4,86	
65	Votuporanga	2,85	
66	Floreal	1,92	
67	Mirandiana	29,61	
68	Nipoã	7,94	
69	Monte Aprazível	7,94	
70	Urânia	1,87	
71	Nipoã	12,67	
72	José Bonifácio	24,01	
73	Monte Aprazível	24,01	
74	Nova Aliança	11,18	
75	Potirendaba	5,94	SP
76	Mirassol	19,84	
77	Neves Paulista	0,99	
78	Urupês	0,49	
79	Novo Horizonte	28,58	
80	Aspásia	0,42	
81	Santa Albertina	0,42	
82	Aparecida	28,15	
83	Tabatinga	16,02	
84	Nova Europa	8,26	
85	Santa Ernestina	15,15	
86	Cândido Rotondo	15,15	
85	Cândido Rotondo (2)	11,10	
86	Araraquara (2)	4,43	
86	Araraquara	4,38	
87	Matão (4)	0,50	

Notas:
(*) O número da ordem está relacionado o sentido do empreendimento, partindo da futura Subestação (SE) Coletora Porto Velho (PVH), em Porto Velho (RO) para a SE Araraquara 2, em Araraquara (SP).
(1) Municípios da AII interceptados pela linha do Eletrodo Porto Velho; (2) Municípios da AII interceptados pela linha do Eletrodo Araraquara; (3) Municípios da AII não interceptados pela linha do Eletrodo Porto Velho, mas dentro da AID do Eletrodo; (4) Municípios da AII não interceptados pela linha do Eletrodo Araraquara, mas dentro da AID desse Eletrodo.

MAPA DE LOCALIZAÇÃO

CONVENÇÕES

- LIMITE INTERNACIONAL
- LIMITE INTERESTADUAL
- CAPITAL ESTADUAL
- TRAÇADO DO EMPREENDIMENTO
- LINHA DO ELETRODO
- ÁREA DE INFLUÊNCIA DO ELETRODO (Círculo com 15km de raio)
- ÁREA DE INFLUÊNCIA INDIRETA DO MEIO SOCIOECONÔMICO DA LT 600kV CC COLETORA. É DA LINHA DOS ELETRODOS (Municípios Interceptados)

Referências
- Limites Interestadual e Intermunicipal (IBGE, 2007)
- Limites dos Biomas (MMA, 2010)
- Limites das Bacias Hidrográficas (CNRH, 2003)

Escala Gráfica

0 50 100 200 300 400 km

SISTEMA DE COORDENADAS GEODÉSICO
DATUM SAD-69

NORTE BRASIL Norte Brasil Transmissora de Energia S.A.
ESTAÇÃO Estação Transmissora de Energia S.A.

Cartografia Digital	Consórcio Ambiental Madeira	Data	Fevereiro/2010
Projeto	Consórcio Ambiental Madeira	Data	Fevereiro/2010
Aprovado	Consórcio Ambiental Madeira	Data	Abril/2010

CONSÓRCIO AMBIENTAL MADEIRA

CNEC Ecology Brasil bio dinâmica JGP

ESTUDO DE IMPACTO AMBIENTAL - EIA

LT 600kV CC COLETORA
PORTO VELHO - ARARAQUARA 2, Nº 02

ILUSTRAÇÃO 5 - ÁREAS DE INFLUÊNCIA

Escala do Original:	1:2.500.000	Data:	Abril/2010
Arquivo digital:	cc_236_Ilustração_05_Áreas_de_Influência_C2.mxd	Folha:	1/1