
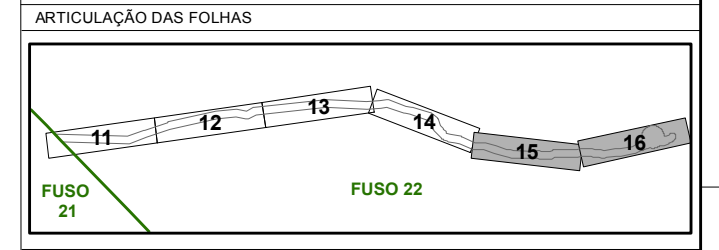
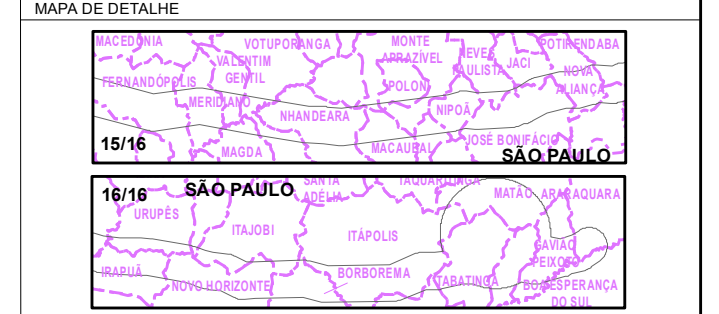
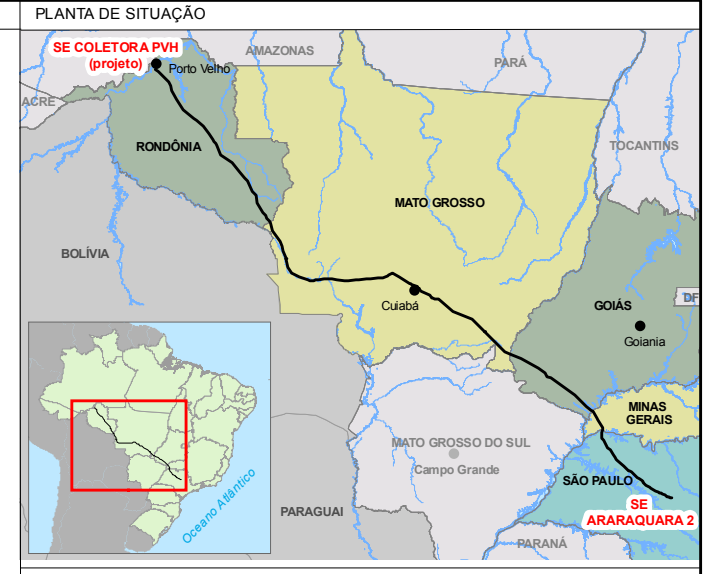


- LEGENDA**
- AUTORIZAÇÃO DE PESQUISA
 - REQUERIMENTO DE PESQUISA
 - CONCESSÃO DE LAVRA
 - REQUERIMENTO DE LAVRA
 - LICENCIAMENTO
 - REQUERIMENTO DE LICENCIAMENTO
 - DISPONIBILIDADE
 - REQUERIMENTO DE LAVRA GARIMPEIRA
 - REQUERIMENTO DE REGISTRO DE EXTRAÇÃO

- CONVENÇÕES**
- ESTRADA PAVIMENTADA
 - ESTRADA SEM PAVIMENTAÇÃO TRÁFEGO PERMANENTE
 - ESTRADA SEM PAVIMENTAÇÃO TRÁFEGO PERIÓDICO
 - PREFIXO DE ESTRADA
 - CAMINHO
 - FERROVIA
 - PONTE
 - LIMITE INTERMUNICIPAL
 - LIMITE INTERESTADUAL
 - LINHA DE TRANSMISSÃO (EXISTENTE)
 - ÁREA URBANA
 - SEDE MUNICIPAL / LOCALIDADES
 - CAMPO DE POUSSO
 - CURSO D'ÁGUA
 - CORPO D'ÁGUA / BARRAGEM
 - TERREIRO SUEITO A INUNDAÇÃO
 - DREÇÃO DO FLUXO D'ÁGUA
 - KREJA / ESCOLA / CEMITÉRIO
 - OCUPAÇÃO HUMANA

- CONVENÇÕES ADICIONAIS**
- TRAÇADO DO EMPREENDIMENTO
 - VERTICE DA LT
 - LIMITE DA ÁREA DE INFLUÊNCIA INDIRETA DOS MEIOS FÍSICO E BIÓTICO (FAZIA COM 10KM DE LARGURA)
 - SUBESTAÇÃO DE ENERGIA ELÉTRICA
 - LINHA DO ELETRODO
 - VERTICE DA LINHA DO ELETRODO
 - ELETRODO (Eixe com 80m de diâmetro)
 - GASÓDUTO (GASBOL)



NORTE BRASIL ESTAÇÃO
Norte Brasil Transmissora de Energia S.A. Estação Transmissora de Energia S.A.

Cartografia Digital	BMP INFO	Data	Março/2010
Projeto	Consórcio Ambiental Madeira	Data	Março/2010
Aprovado	Consórcio Ambiental Madeira	Data	Abril/2010

CONSORCIO AMBIENTAL MADEIRA

LT 600KV CC COLETORA PORTO VELHO - ARARAQUARA 2, N° 02

ESTUDO DE IMPACTO AMBIENTAL - EIA

ILUSTRAÇÃO 11
PROCESSOS MINERÁRIOS - DNPM

Escala do Original	1:250.000	Data	Abril/2010
Mapa	cc_238_Tema_11_Proc_Mineralios_C2_FLO8.mxd	Folha	15 e 16/16