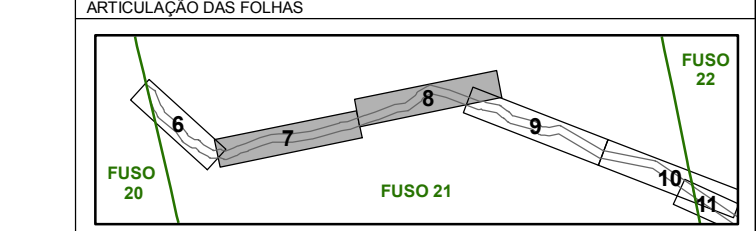
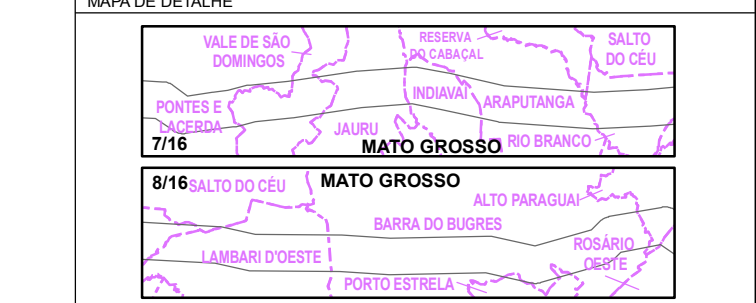
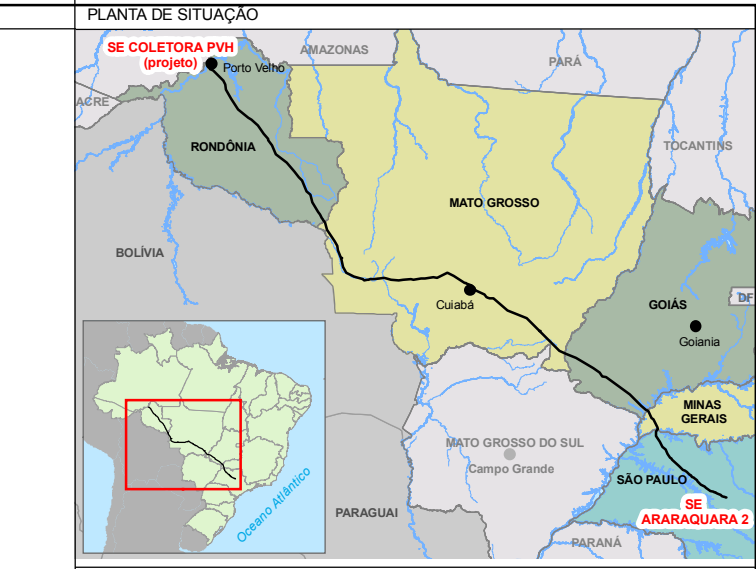


- LEGENDA**
- AUTORIZAÇÃO DE PESQUISA
  - REQUERIMENTO DE PESQUISA
  - CONCESSÃO DE LAVRA
  - REQUERIMENTO DE LAVRA
  - LICENCIAMENTO
  - REQUERIMENTO DE LICENCIAMENTO
  - DISPONIBILIDADE
  - REQUERIMENTO DE LAVRA GARIMPEIRA
  - REQUERIMENTO DE REGISTRO DE EXTRAÇÃO

- CONVENÇÕES**
- ESTRADA PAVIMENTADA
  - ESTRADA SEM PAVIMENTAÇÃO TRAFEGO PERMANENTE
  - ESTRADA SEM PAVIMENTAÇÃO TRAFEGO PERIODICO
  - PREFIXO DE ESTRADA
  - CAMINHO
  - FERROVIA
  - PONTE
  - LIMITE INTERMUNICIPAL
  - LIMITE INTERESTADUAL
  - LINHA DE TRANSMISSÃO (EXISTENTE)
  - AREA URBANA
  - SEDE MUNICIPAL / LOCALIDADES
  - CAMPO DE POURO
  - CURSO D'ÁGUA
  - CORPO D'ÁGUA / BARRAGEM
  - TERRENO SUJEITO A INUNDAÇÃO
  - DIREÇÃO DO FLUXO D'ÁGUA
  - IGREJA / ESCOLA / CEMITÉRIO
  - OCUPAÇÃO HUMANA
- CONVENÇÕES ADICIONAIS**
- TRAÇADO DO EMPREENDIMENTO
  - VERTICE
  - LIMITE DA ÁREA DE INFLUÊNCIA INDIRETA DOS MEIOS FÍSICO E BIÓTICO (FAÇA COM 100M DE LARGURA)



**REFERÊNCIAS**

- Cartas topográficas do IBGE e da DISG, nas escalas 1:250.000, 1:100.000 e 1:50.000;
- Revisão da malha viária e identificação de novas localidades a partir de mapas rodoviários estaduais do DNIT; Atualização da hidrografia e malha viária a partir do interpretação visual de imagens Landsat 5 TM e consultas ao programa Google Earth.
- SIGMINE/DNPM (13/02/2010).

Escala Gráfica: 0 2,5 5 7,5 10 km

PROJEÇÃO UNIVERSAL TRANSVERSA DE MERCATOR  
Datum Horizontal : SAD-69  
Origem da quilometragem UTM : Equador e Meridiano 57°W, de Gr. acessadas as constantes 10.000km e 500km, respectivamente.

**NORTE BRASIL** Estação Transmissora de Energia S.A.  
**ESTAÇÃO** Estação Transmissora de Energia S.A.

Cartografia Digital	<b>BMP INFO</b>	Data	Março/2010
Projeto	Consórcio Ambiental Madeira	Data	Março/2010
Aprovado	Consórcio Ambiental Madeira	Data	Abril/2010

CONSÓRCIO AMBIENTAL MADEIRA

**CMEC** **EcolgyBrasil** **bio dinâmico** **JGP**

**LT 600KV CC COLETORA PORTO VELHO - ARARAQUARA 2, N° 02**

**ESTUDO DE IMPACTO AMBIENTAL - EIA**

**ILUSTRAÇÃO 11**

**PROCESSOS MINERÁRIOS - DNPM**

Escala do Original	1:250.000	Data	Abril/2010
Mapa	cc_236_Tema_11_Proc_Minerais_C2_FL04.mxd	Folha	7 e 8/16