



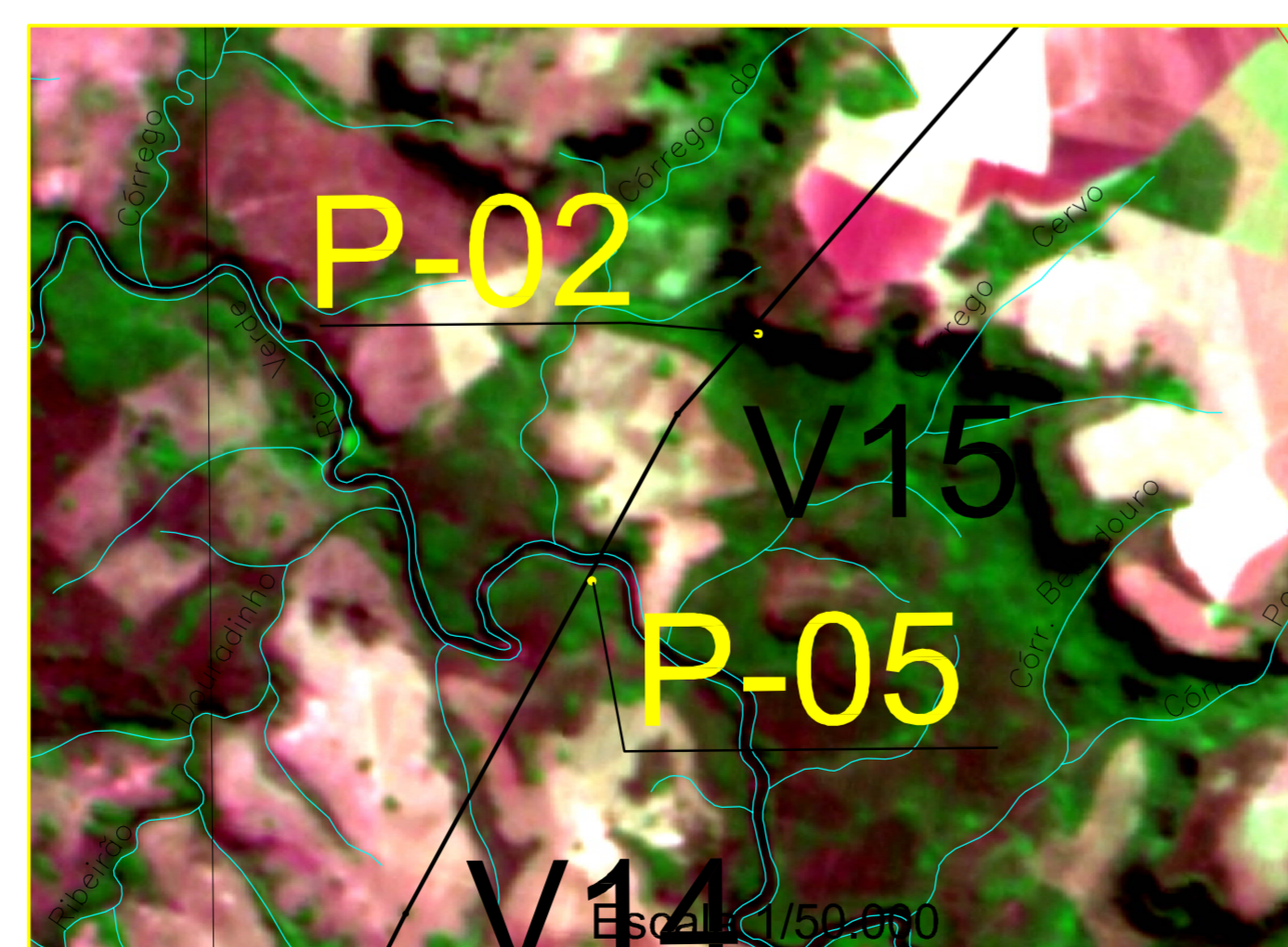
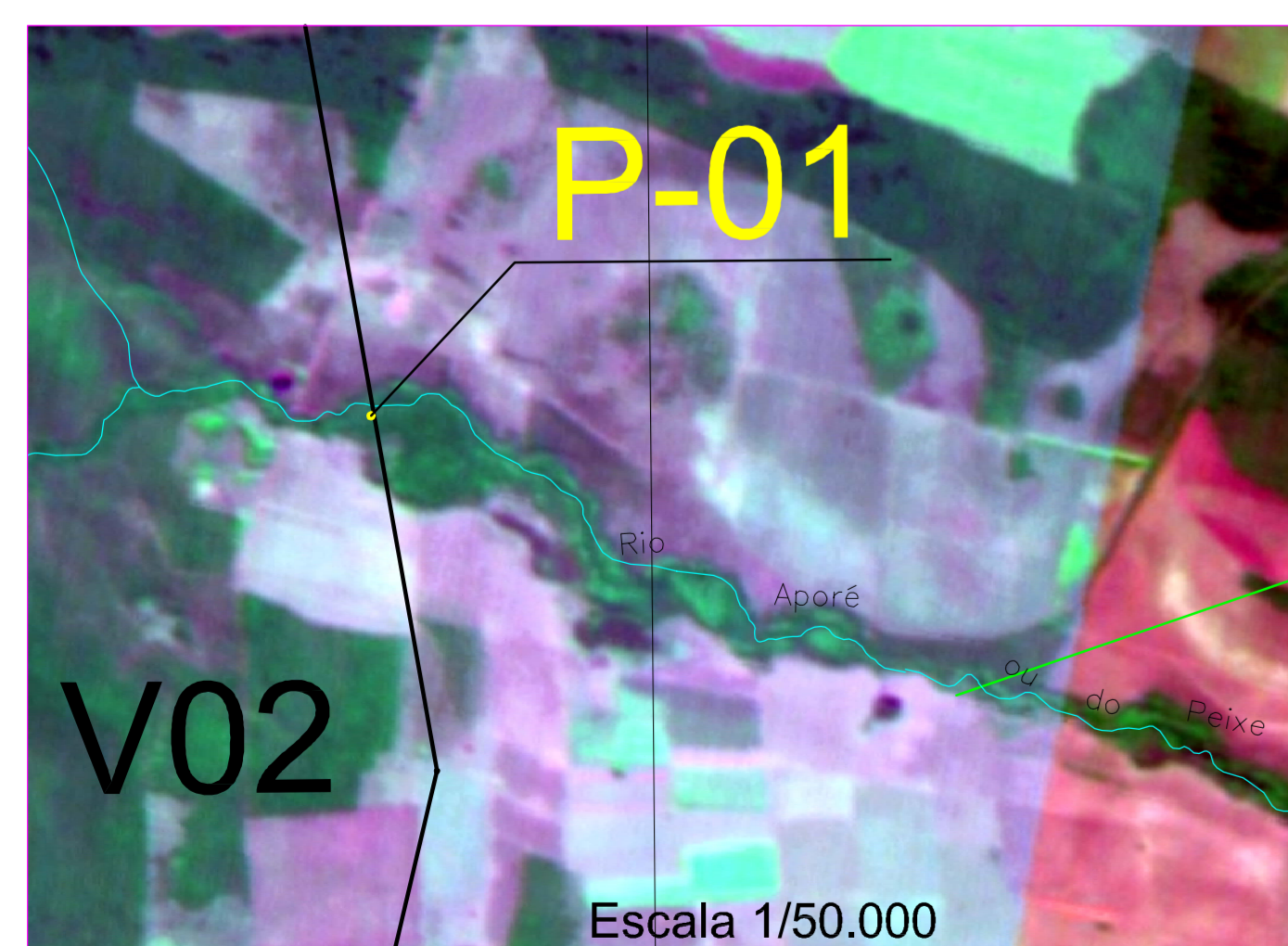
- Convenções Cartográficas**
- Rodovia Não Pavimentada
 - Rodovia Pavimentada
 - Rodovia Planejada
 - Hidrografia
 - Cidade
 - Área de Estudo


- Legenda**
- LT - Estudo do Traçado
 - Área Influência
 - Subestação

- Pontos de Amostragem de Fauna**
- Ponto 01 - Mata de Galeria
 - Ponto 02 - Cerrado Típico
 - Ponto 03 - Campo Úmido e Ambiente Hídrico
 - Ponto 04 - Campo Úmido
 - Ponto 05 - Mata Ciliar e Cerradão



DETALHE DOS PONTOS



Fonte: INPE - Instituto Nacional de Pesquisas Espaciais			
Satélite CBERS 2B. Sensor: CCD. Órbita e Ponto: 161/120 e 161/121(2008). Canais: 3R4G2B			
Fonte: AGETOP - Agência Goiana de Transportes e Obras. Cartas Topográficas: SE-22-V-C, SE-22-V-D, SE-22-Y-A, SE-22-Y-B e SE-22-Y-D. Escala 1:250.000			
Base Cartográfica: Projeção Universal Transversa de Mercator. Datum Horizontal SAD-69. Meridiano Central -51. Fuso 22.			
REFERÊNCIAS			
Nº	DATA	POR	DESCRIÇÃO DAS REVISÕES
REVISÕES			
			
RELATÓRIO AMBIENTAL SIMPLIFICADO			
LT - Bloco 01 (SE Chapadão do Sul - SE Jataí)			
PROJETO GREYCIJANE		CONTEÚDO	
RESPONSÁVEL TÉCNICO FAUSTO N. M. SARMENTO		MAPA DE PONTOS DE AMOSTRAGEM DA FAUNA	
COORDENADOR DO PROJETO J. ALOÍSIO DA SILVA			
VER. PROJ. GREYCIJANE	APROV. FAUSTO	DATA 11/2009	ESCALA 1:200.000
DES. ANA LÚCIA	VERDES FAUSTO	DATA 11/2009	Nº CTE 238-19-RS-772B-DE-009
			FOLHA 01 / 01